



V – MAPA DE COLETA



PREFEITURA MUNICIPAL DE CAPISTRANO

Secretaria de Obras e Serviços Públicos



Imagem 01: ROTAS CAPISTRANO-CE. Fonte (google maps.2020)



PREFEITURA MUNICIPAL DE CAPISTRANO

Secretaria de Obras e Serviços Públicos



Imagem 02: SEDE CAPISTRANO-CE. Fonte (google maps.2020)

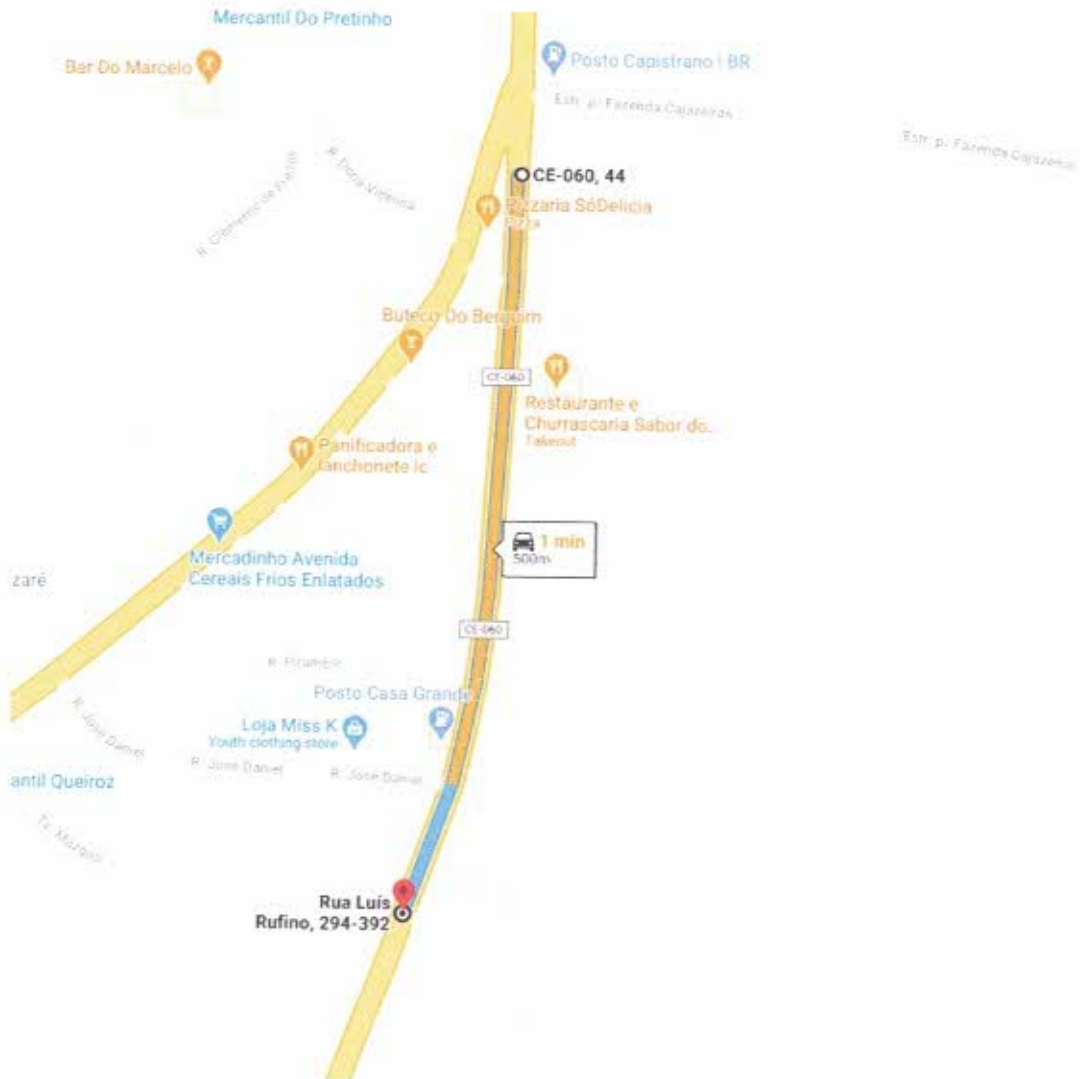


Imagem 03: CE-060. Fonte (google maps.2020)

Praça Major José Estelita de Aguiar, S/Nº, Centro, CEP: 62.748-000 – Capistrano-CE
FONE: (85) 3326-1327 – CNPJ: 07.063.589/0001-16 – CGF: 06.920.212-5
E-mail: pmccapistrano@gmail.com



PREFEITURA MUNICIPAL DE CAPISTRANO
Secretaria de Obras e Serviços Públicos

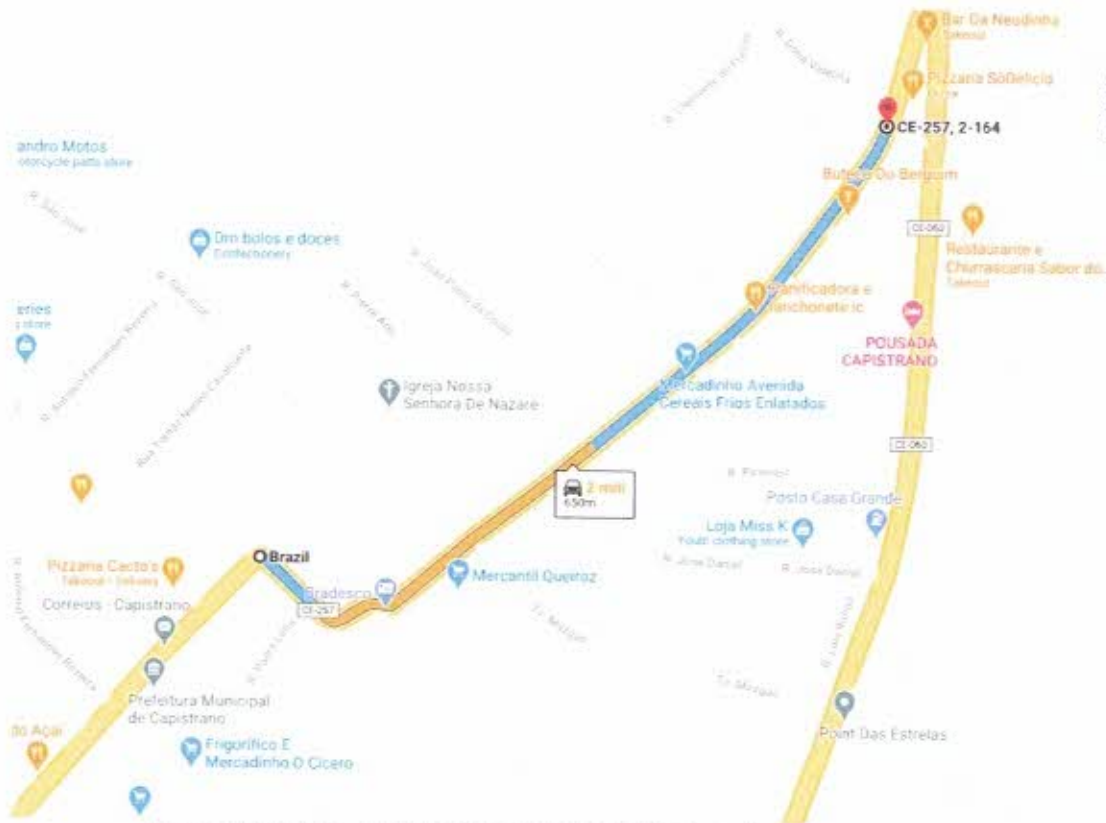


Imagem 04: RUA JOÃO PAULO DA COSTA. Fonte (google maps.2020)

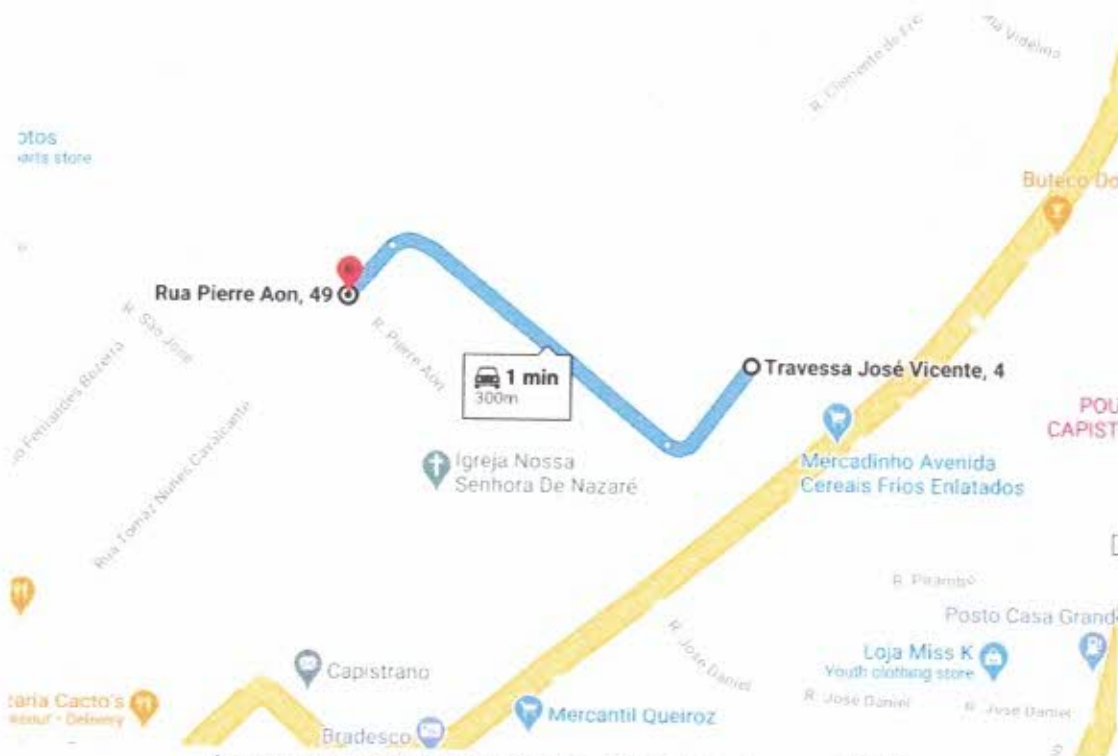


Imagem 05: RUA JOSE DANIEL. Fonte (google maps.2020)

Praça Major José Estelita de Aguiar, S/Nº, Centro, CEP: 62.748-000 – Capistrano-CE
FONE: (85) 3326-1327 – CNPJ: 07.063.589/0001-16 – CGF: 06.920.212-5
E-mail: pmccapistrano@gmail.com



Imagem 06: RUA CLEMENTE DE FREITAS. Fonte (google maps.2020)



Imagem 07: JOSÉ SARAIVA SOBRINHO. Fonte (google maps.2020)



PREFEITURA MUNICIPAL DE CAPISTRANO

Secretaria de Obras e Serviços Públicos

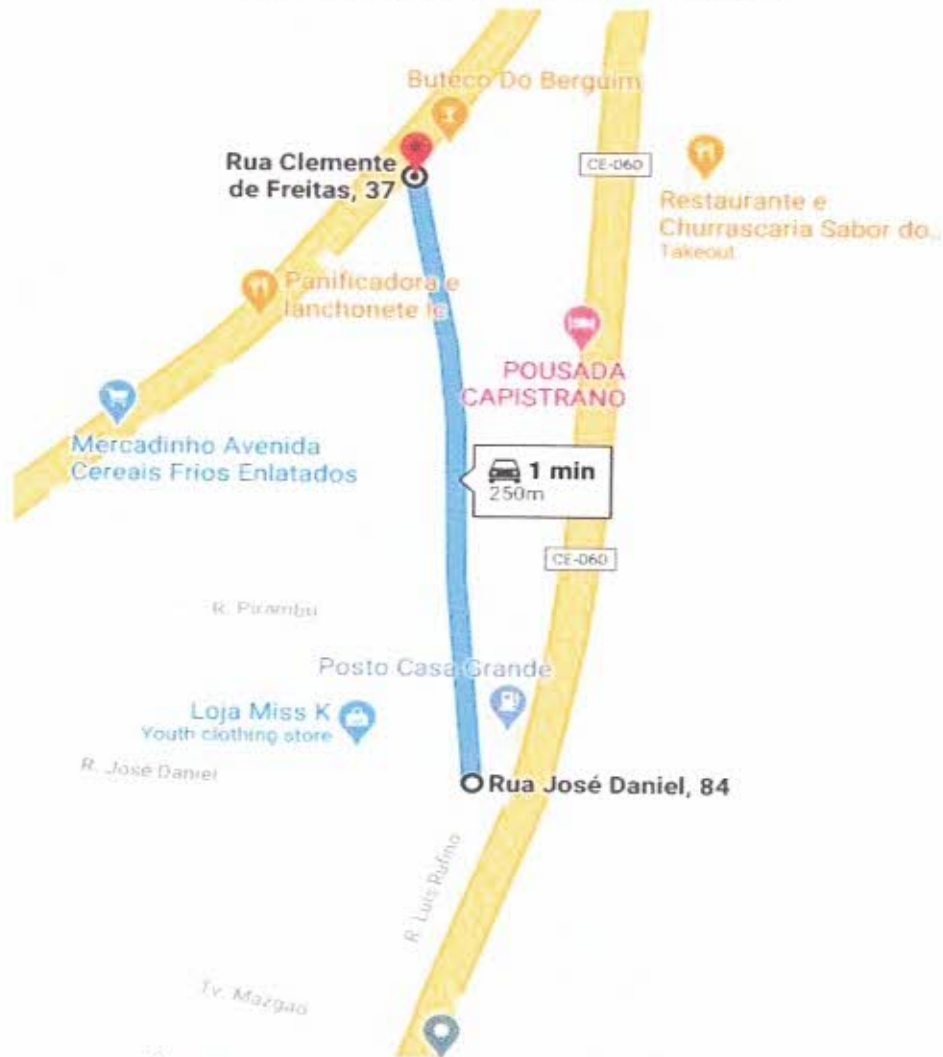


Imagem 08: CLEMENTE DE FREITAS. Fonte (google maps.2020)



JS
s store



Imagem 09: RUA PIERRE. Fonte (google maps.2020)

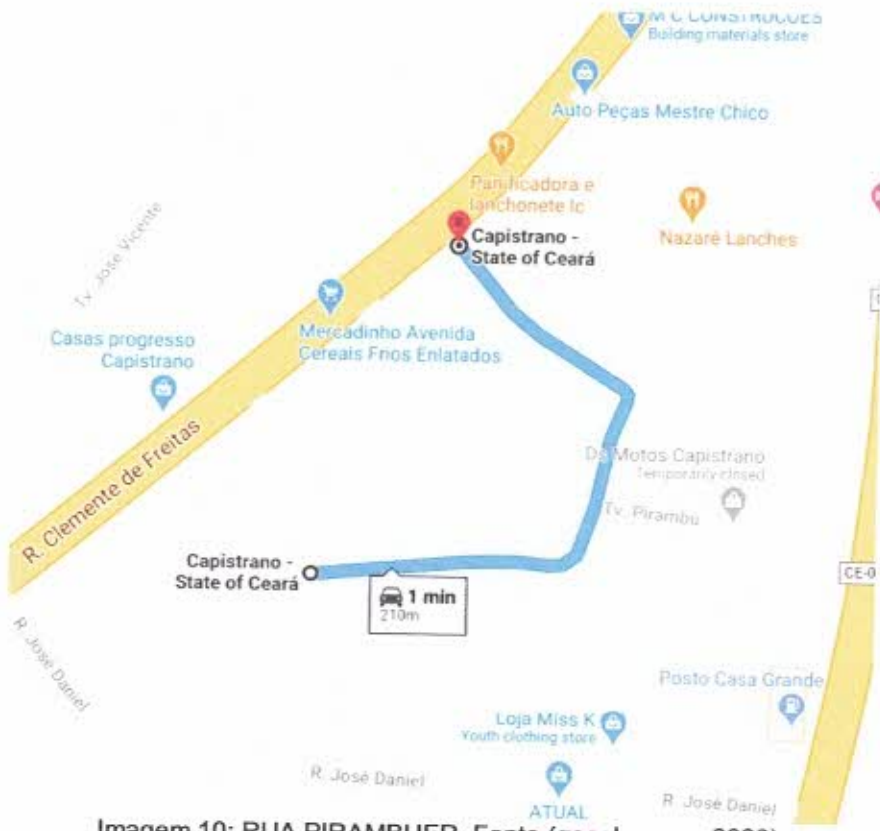


Imagem 10: RUA PIRAMBUER. Fonte (google maps.2020)

Praça Major José Estelita de Aguiar, S/Nº, Centro, CEP: 62.748-000 – Capistrano-CE
FONE: (85) 3326-1327 – CNPJ: 07.063.589/0001-16 – CGF: 06.920.212-5
E-mail: pmccapistrano@gmail.com



PREFEITURA MUNICIPAL DE CAPISTRANO
Secretaria de Obras e Serviços Públicos



Imagem 11: RUA SÃO JOSÉ. Fonte (google maps.2020)

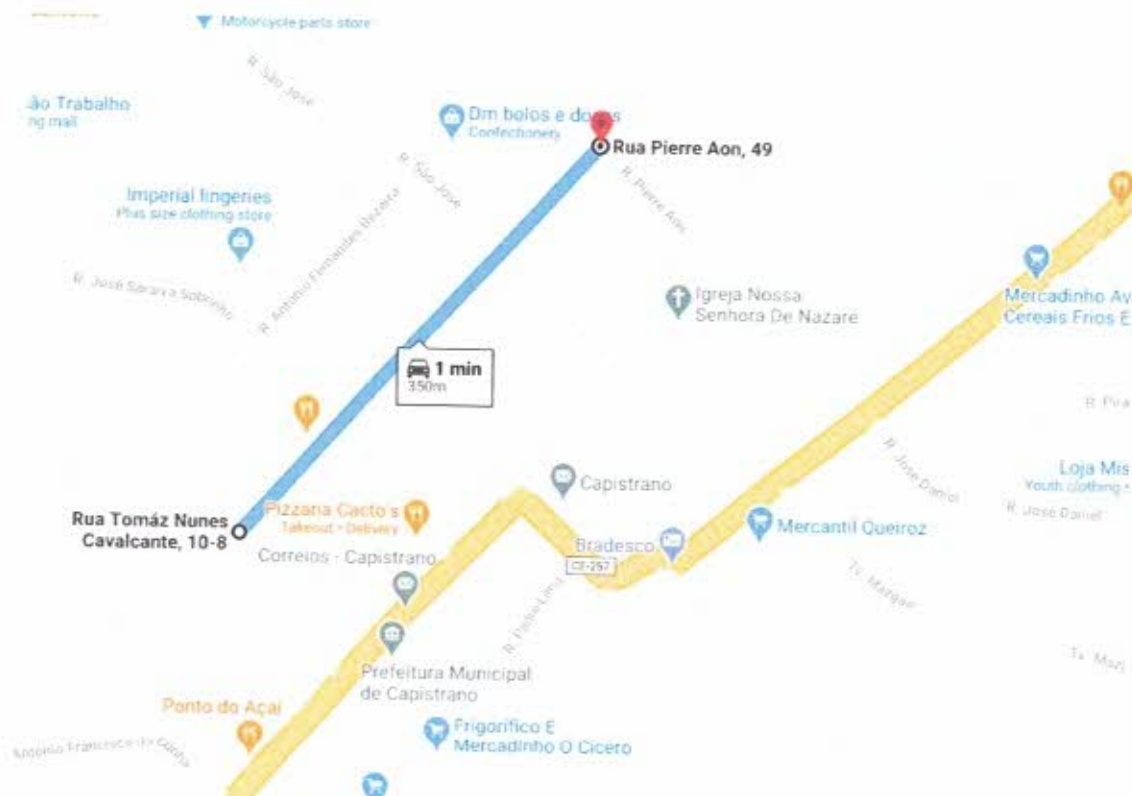


Imagem 12: RUA TOMÁZ NUNES CAVALCANTE. Fonte (google maps.2020)

Praça Major José Estelita de Aguiar, S/Nº, Centro, CEP: 62.748-000 – Capistrano-CE
FONE: (85) 3326-1327 – CNPJ: 07.063.589/0001-16 – CGF: 06.920.212-5
E-mail: pmccapistrano@gmail.com



PREFEITURA MUNICIPAL DE CAPISTRANO
Secretaria de Obras e Serviços Públicos



Imagem 06: RUA TOMÁZ NUNES CAVALCANTE. Fonte (google maps.2020)



Imagem 13: RUA VILA SÃO FRANCISCO. Fonte (google maps.2020)

Praça Major José Estelita de Aguiar, S/Nº, Centro, CEP: 62.748-000 – Capistrano-CE
FONE: (85) 3326-1327 – CNPJ: 07.063.589/0001-16 – CGF: 06.920.212-5
E-mail: pmcapistrano@gmail.com



PREFEITURA MUNICIPAL DE CAPISTRANO
Secretaria de Obras e Serviços Públicos



Imagem 14:BAIRRO PLANALTO. Fonte (google maps.2020)



Imagem 15: RUA NOVO CONJUNTO. Fonte (google maps.2020)

Praça Major José Estelita de Aguiar, S/Nº, Centro, CEP: 62.748-000 – Capistrano-CE
FONE: (85) 3326-1327 – CNPJ: 07.063.589/0001-16 – CGF: 06.920.212-5
E-mail: pmccapistrano@gmail.com



Imagem 16: RUA 01. Fonte (google maps.2020)

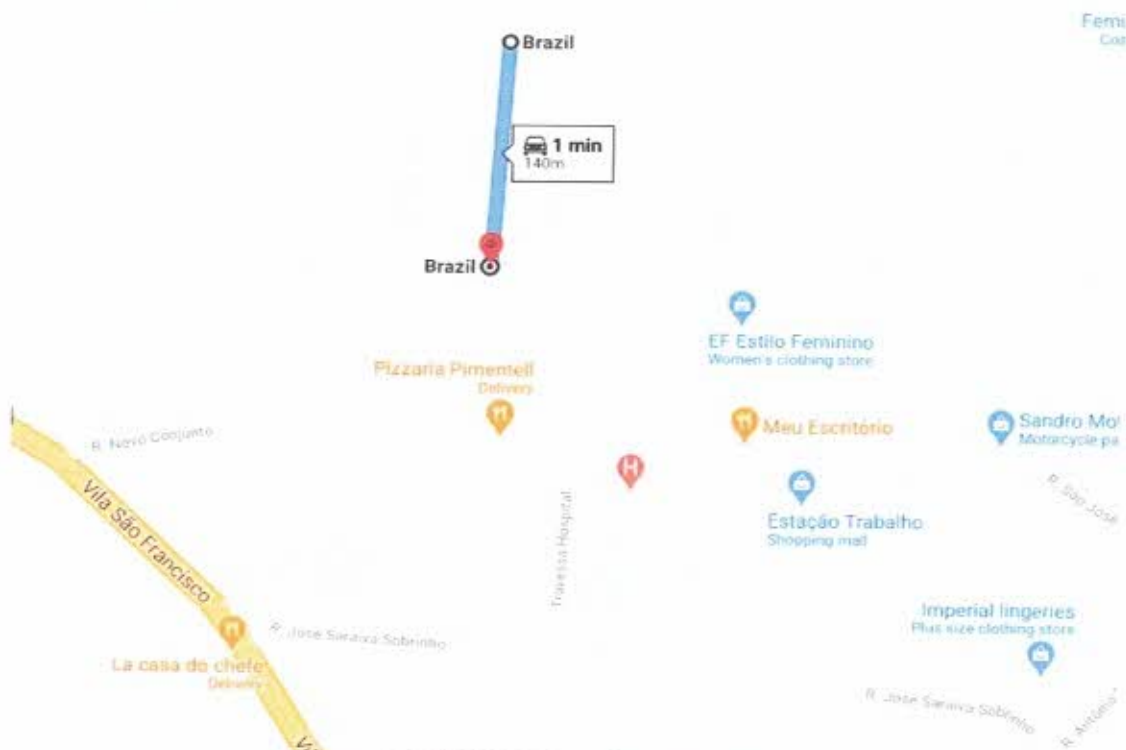


Imagem 17: RUA 02. Fonte (google maps.2020)

Praça Major José Estelita de Aguiar, S/Nº, Centro, CEP: 62.748-000 – Capistrano-CE
FONE: (85) 3326-1327 – CNPJ: 07.063.589/0001-16 – CGF: 06.920.212-5
E-mail: pmccapistrano@gmail.com



PREFEITURA MUNICIPAL DE CAPISTRANO
Secretaria de Obras e Serviços Públicos



Imagem 18: RUA 03. Fonte (google maps.2020)



Imagem 19: RUA 04. Fonte (google maps.2020)

Praça Major José Estelita de Aguiar, S/Nº, Centro, CEP: 62.748-000 – Capistrano-CE
FONE: (85) 3326-1327 – CNPJ: 07.063.589/0001-16 – CGF: 06.920.212-5
E-mail: pmccapistrano@gmail.com



PREFEITURA MUNICIPAL DE CAPISTRANO
Secretaria de Obras e Serviços Públicos



Imagem 20: RUA 05. Fonte (google maps.2020)

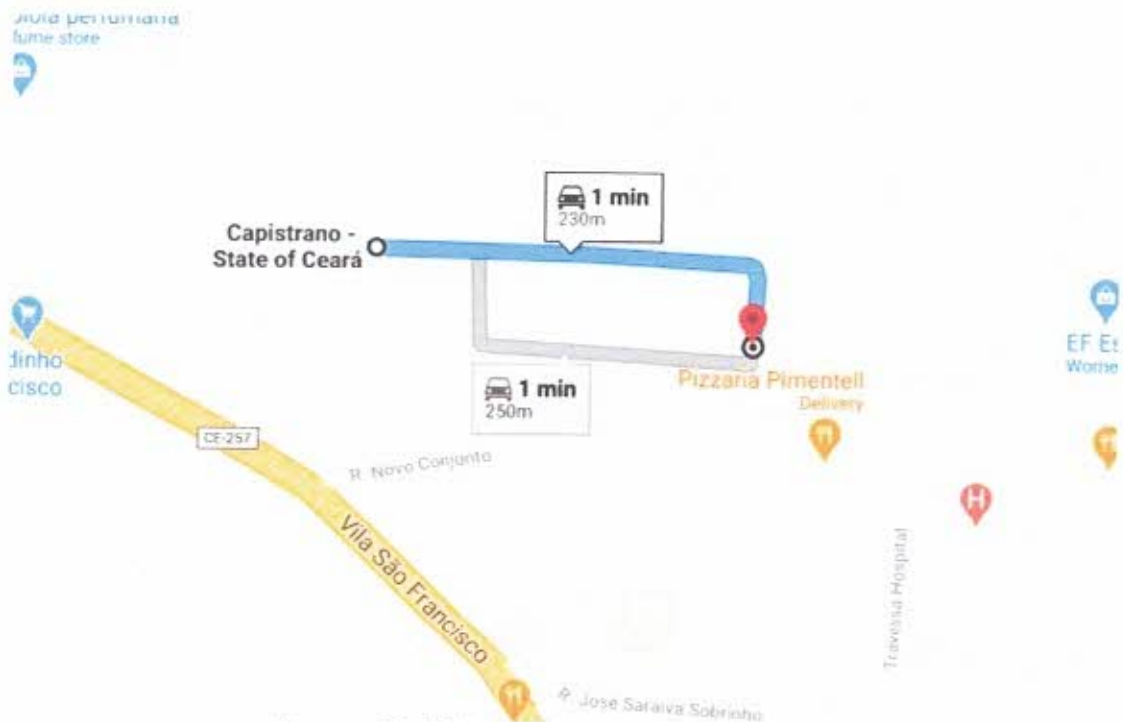


Imagem 21: RUA 06. Fonte (google maps.2020)

Praça Major José Estelita de Aguiar, S/Nº, Centro, CEP: 62.748-000 – Capistrano-CE
FONE: (85) 3326-1327 – CNPJ: 07.063.589/0001-16 – CGF: 06.920.212-5
E-mail: pmccapistrano@gmail.com



PREFEITURA MUNICIPAL DE CAPISTRANO
Secretaria de Obras e Serviços Públicos



Imagem 22: BAIRRO CIDADE NOVA. Fonte (google maps.2020)



PREFEITURA MUNICIPAL DE CAPISTRANO

Secretaria de Obras e Serviços Públicos

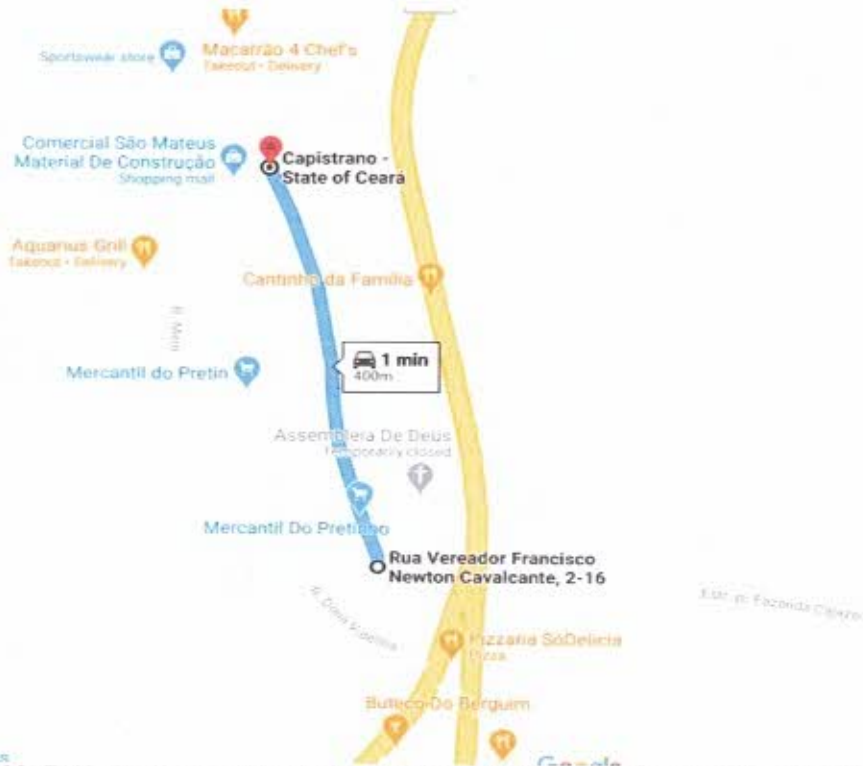


Imagem 23: RUA FRANCISCO NEWTON CAVALCANTE. Fonte (google maps.2020)



Imagem 24: RUA MEIO. Fonte (google maps.2020)

Praça Major José Estelita de Aguiar, S/Nº. Centro, CEP: 62.748-000 – Capistrano-CE
FONE: (85) 3326-1327 – CNPJ: 07.063.589/0001-16 – CGF: 06.920.212-5
E-mail: pmccapistrano@gmail.com

Handwritten signature



PREFEITURA MUNICIPAL DE CAPISTRANO
Secretaria de Obras e Serviços Públicos

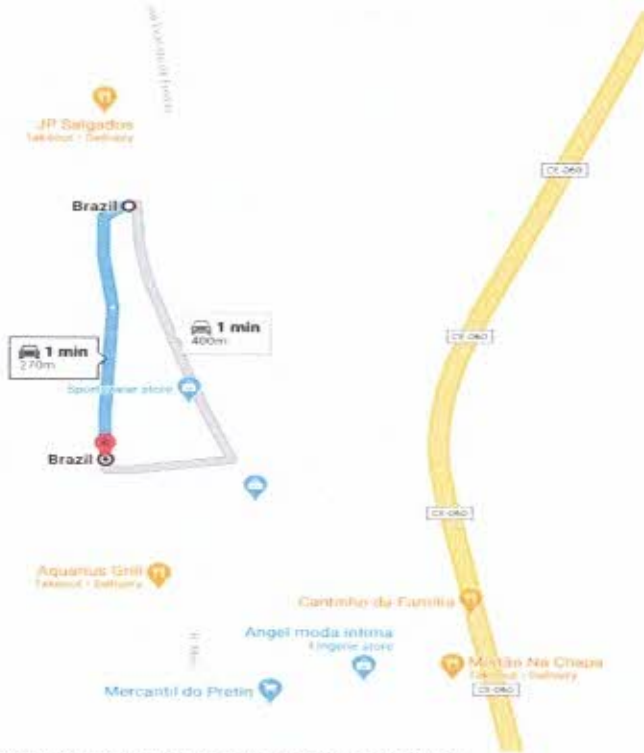


Imagem 25: RUA 07. Fonte (google maps.2020)

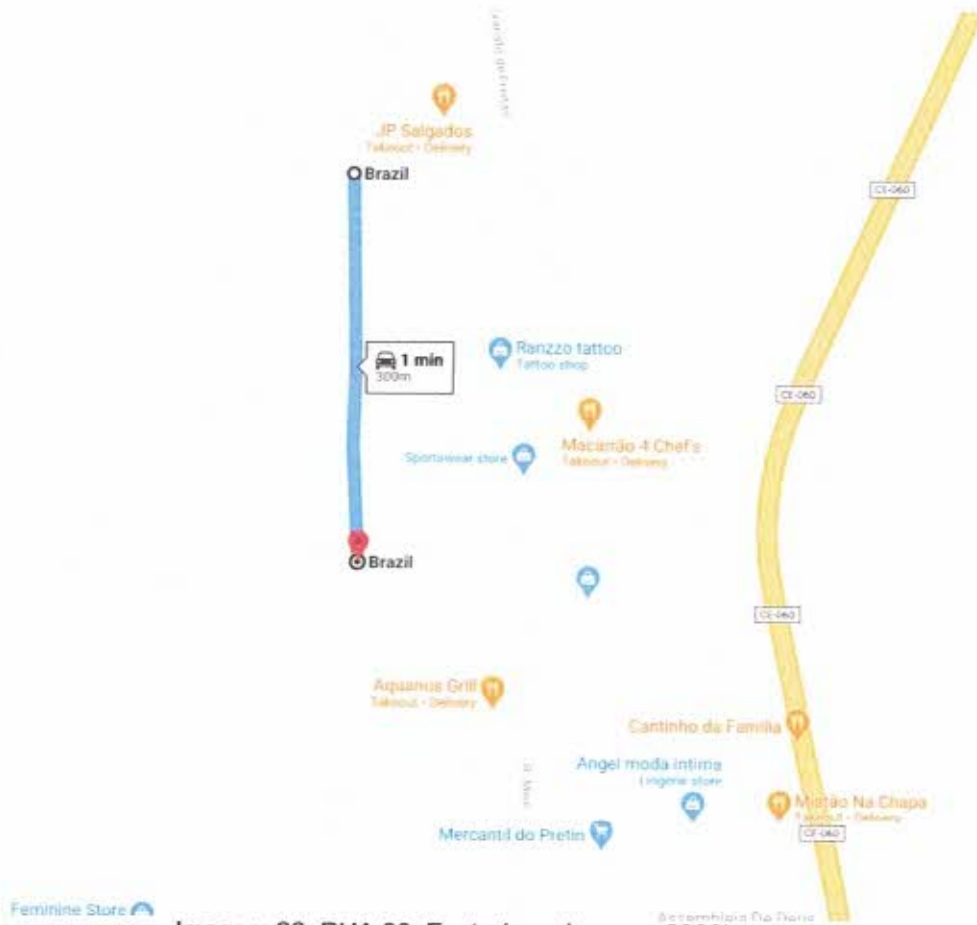


Imagem 26: RUA 08. Fonte (google maps.2020)

Praça Major José Estelita de Aguiar, S/Nº, Centro, CEP: 62.748-000 – Capistrano-CE
FONE: (85) 3326-1327 – CNPJ: 07.063.589/0001-16 – CGF: 06.920.212-5
E-mail: pmccapistrano@gmail.com



Imagem 27: RUA 09. Fonte (google maps.2020)



Imagem 28: RUA 10. Fonte (google maps.2020)



Imagem 29: RUA 11. Fonte (google maps.2020)

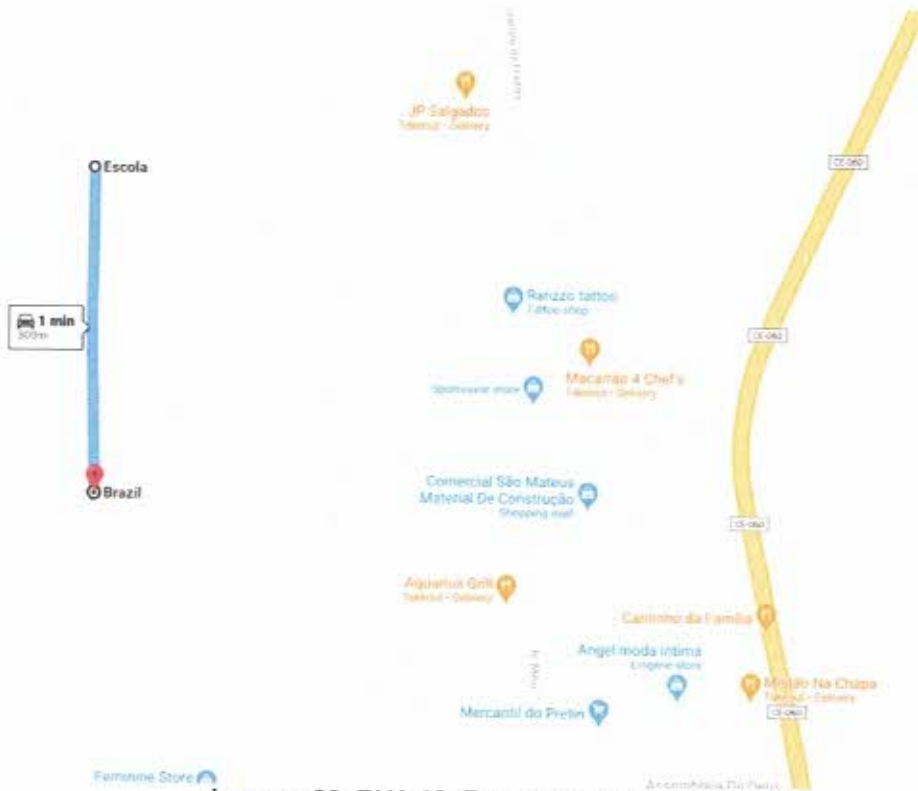


Imagem 30: RUA 12. Fonte (google maps.2020)



PREFEITURA MUNICIPAL DE CAPISTRANO

Secretaria de Obras e Serviços Públicos

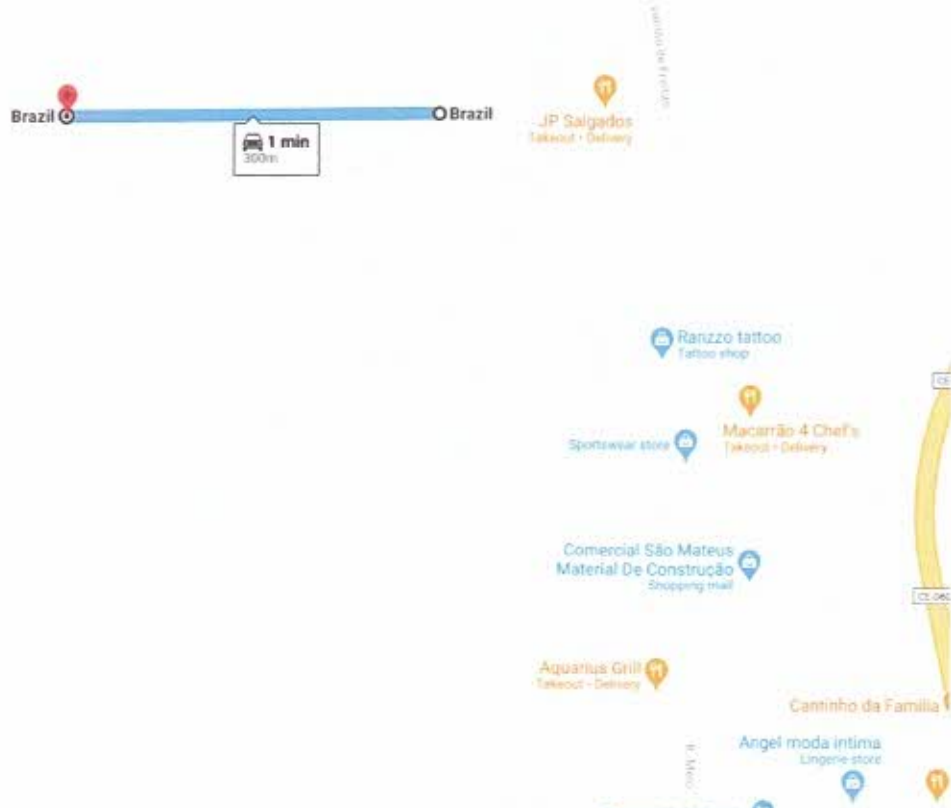


Imagem 31: RUA 13. Fonte (google maps.2020)



Imagem 32: RUA 14. Fonte (google maps.2020)

Praça Major José Estelita de Aguiar, S/Nº, Centro, CEP: 62.748-000 – Capistrano-CE
FONE: (85) 3326-1327 – CNPJ: 07.063.589/0001-16 – CGF: 06.920.212-5
E-mail: pmccapistrano@gmail.com



Imagem 33: RUA 15. Fonte (google maps.2020)

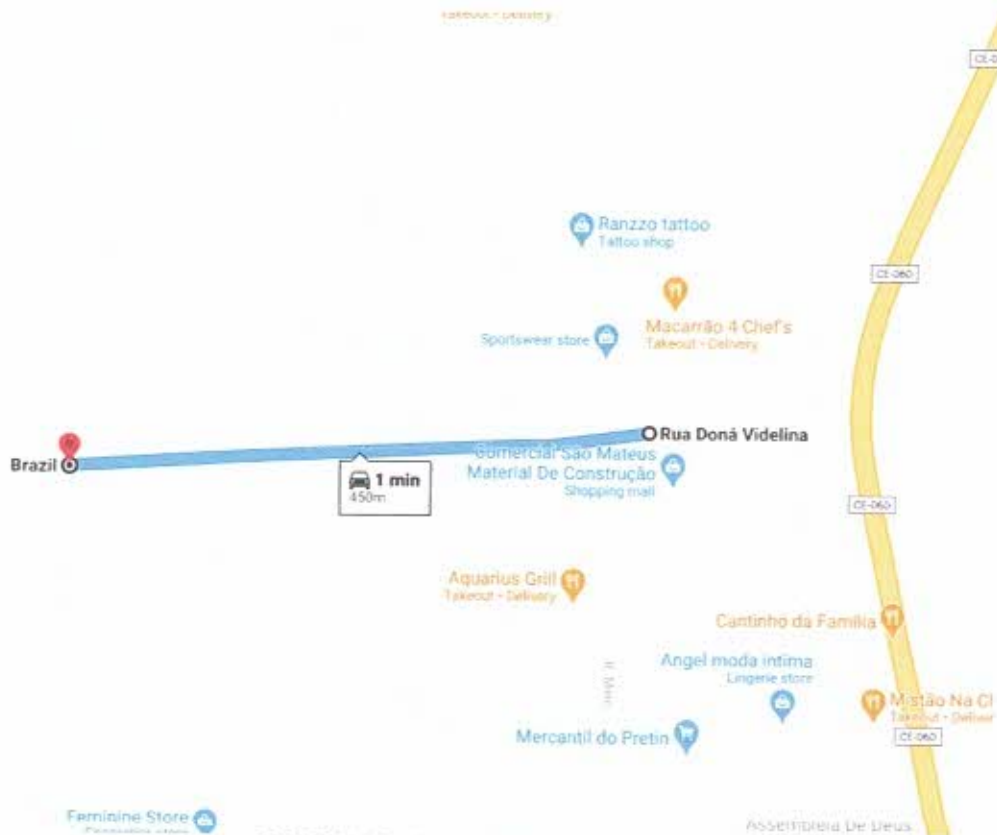


Imagem 34: RUA 16. Fonte (google maps.2020)





Ranzzo tattoo
Tattoo shop

CE-060

Imagem 35: RUA 17. Fonte (google maps.2020)



Imagem 36: RUA DONÁ VIDELINA. Fonte (google maps.2020)



PREFEITURA MUNICIPAL DE CAPISTRANO

Secretaria de Obras e Serviços Públicos



Imagem 37: RUA JOSÉ EVARISTO FREITAS (CINZA). Fonte (google maps.2020)

BAIRRO SANTO ANTONIO



Imagem 38: BAIRRO SANTO ANTONIO. Fonte (google maps.2020)



PREFEITURA MUNICIPAL DE CAPISTRANO

Secretaria de Obras e Serviços Públicos

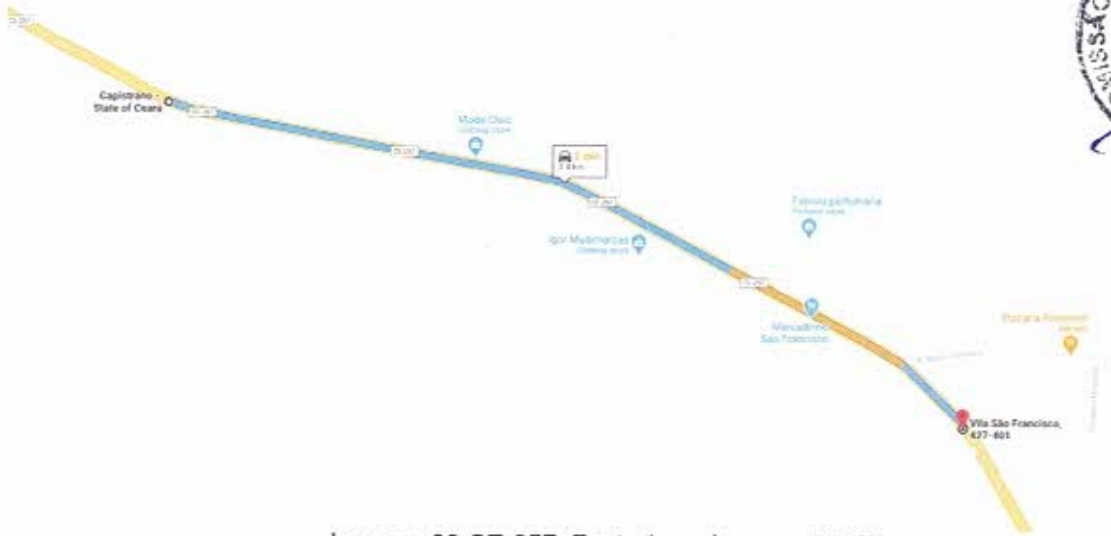


Imagem 39:CE-257. Fonte (google maps.2020)



Imagem 40: RUA 18. Fonte (google maps.2020)



Imagem 41: RUA 19. Fonte (google maps.2020)



Imagem 42: SEDE/MARMORÉ. Fonte (google maps.2020)



LOCALIDADE BOA ESPERANÇA



Imagem 43: RUA CENTO E DOIS. Fonte (google maps.2020)



Imagem 44: RUA JOSÉ PERDIGÃO. Fonte (google maps.2020)



PREFEITURA MUNICIPAL DE CAPISTRANO

Secretaria de Obras e Serviços Públicos



Imagem 45: RUA 20. Fonte (google maps.2020)



Imagem 46: RUA 21. Fonte (google maps.2020)



LOCALIDADE VILA SABINO



Imagem 47:CE-257. Fonte (google maps.2020)



Imagem 48: RUA PRINCIPAL. Fonte (google maps.2020)



Imagem 49: RUA 22. Fonte (google maps.2020)



Imagem 50: RUA 23. Fonte (google maps.2020)



Imagem 51: RUA 24. Fonte (google maps.2020)



Imagem 52: RUA 25. Fonte (google maps.2020)



PREFEITURA MUNICIPAL DE CAPISTRANO
Secretaria de Obras e Serviços Públicos



Imagem 52: SEDE/VILA SABINO. Fonte (google maps.2020)



PREFEITURA MUNICIPAL DE CAPISTRANO

Secretaria de Obras e Serviços Públicos

LOCALIDADE PESQUEIRO



Pesqueiro, capistrano ce
temporarily closed



Imagem 53: RUA 26. Fonte (google maps.2020)



Imagem 54: RUA 27. Fonte (google maps.2020)

Praça Major José Estelita de Aguiar, S/Nº, Centro, CEP: 62.748-000 – Capistrano-CE
FONE: (85) 3326-1327 – CNPJ: 07.063.589/0001-16 – CCF: 06.920.212-5
E-mail: pmccapistrano@gmail.com



Imagem 55: SEDE/PESQUEIRO. Fonte (google maps.2020)

LOCALIDADE VAZANTES



Imagem 56: RUA 28. Fonte (google maps.2020)




Imagem 57: RUA 29. Fonte (google maps.2020)





PREFEITURA MUNICIPAL DE CAPISTRANO

Secretaria de Obras e Serviços Públicos

Imagem 58: RUA 30. Fonte (google maps.2020)



Imagem 59: SEDE/VAZANTES. Fonte (google maps.2020)

LOCALIDADE AGROVILA

espaço valdenia freitas



Imagem 60: RUA 31. Fonte (google maps.2020)

Praça Major José Estelita de Aguiar, S/Nº, Centro, CEP: 62.748-000 – Capistrano-CE
FONE: (85) 3326-1327 – CNPJ: 07.063.589/0001-16 – CGF: 06.920.212-5
E-mail: pmccapistrano@gmail.com



PREFEITURA MUNICIPAL DE CAPISTRANO

Secretaria de Obras e Serviços Públicos



Imagem 61: RUA 32. Fonte (google maps.2020)



PREFEITURA MUNICIPAL DE CAPISTRANO
Secretaria de Obras e Serviços Públicos

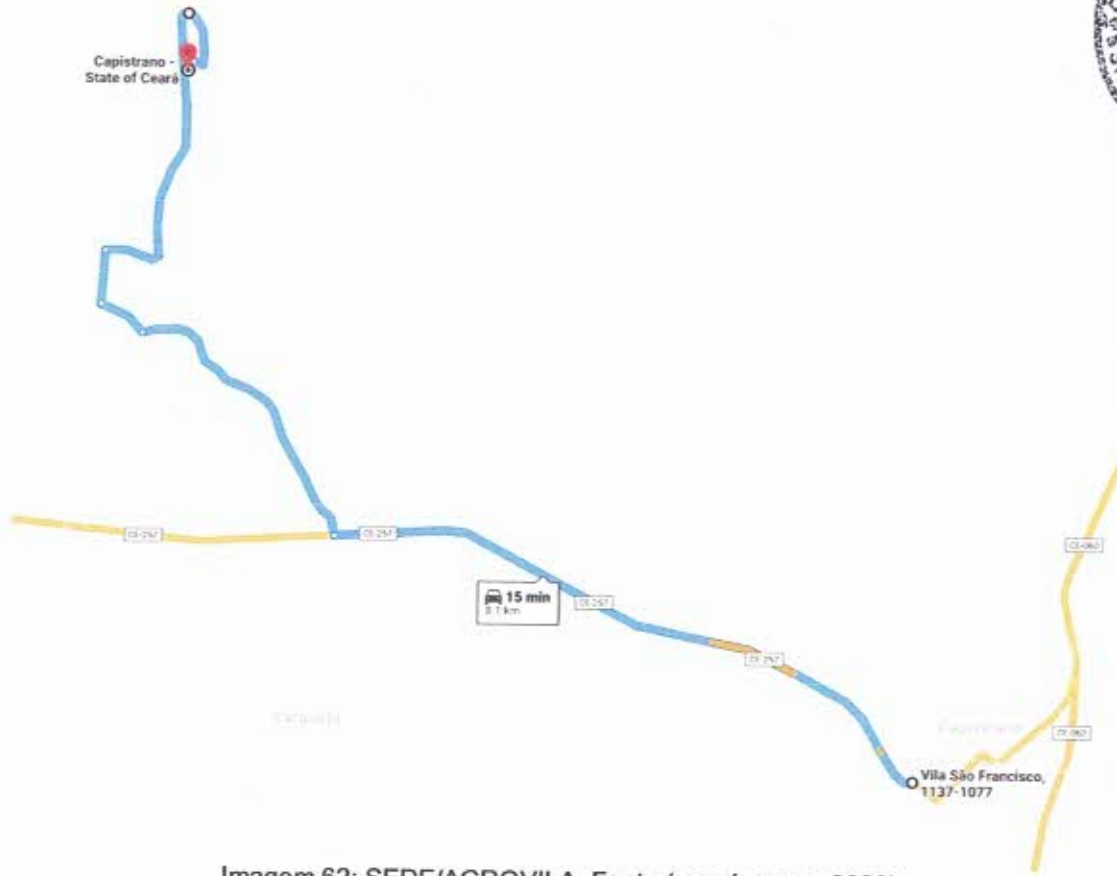


Imagem 62: SEDE/AGROVILA. Fonte (google maps.2020)



LOCALIDADE MAZAGAO



Imagem 63: RUA 33. Fonte (google maps.2020)



Imagem 64: RUA 34. Fonte (google maps.2020)



PREFEITURA MUNICIPAL DE CAPISTRANO

Secretaria de Obras e Serviços Públicos



Imagem 65: RUA 35. Fonte (google maps.2020)



PREFEITURA MUNICIPAL DE CAPISTRANO
Secretaria de Obras e Serviços Públicos



Imagem 66: RUA 36. Fonte (google maps.2020)





PREFEITURA MUNICIPAL DE CAPISTRANO

Secretaria de Obras e Serviços Públicos

Imagem 67: RUA 37. Fonte (google maps.2020)



Imagem 68: RUA 38. Fonte (google maps.2020)



PREFEITURA MUNICIPAL DE CAPISTRANO
Secretaria de Obras e Serviços Públicos



Imagem 69: RUA 39. Fonte (google maps.2020)



PREFEITURA MUNICIPAL DE CAPISTRANO
Secretaria de Obras e Serviços Públicos.

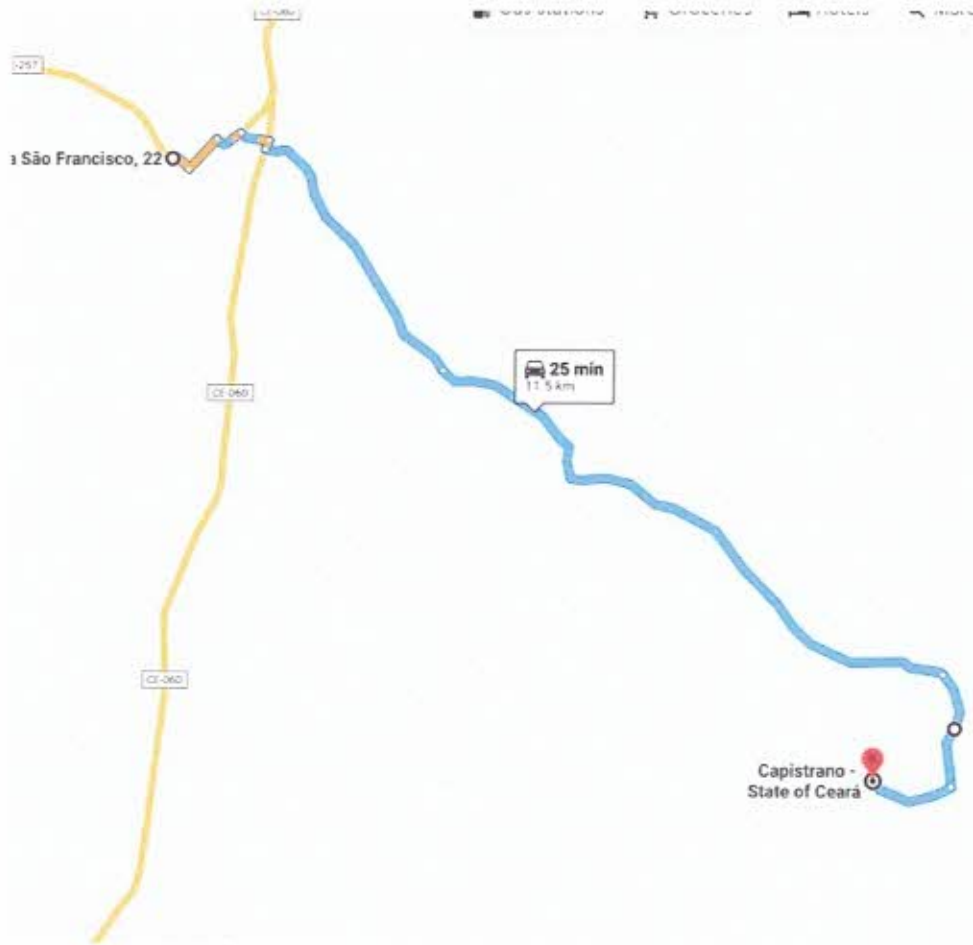


Imagem 70: SEDE/MAZAGAO. Fonte (google maps.2020)



LOCALIDADE RIACHO DO PADRE

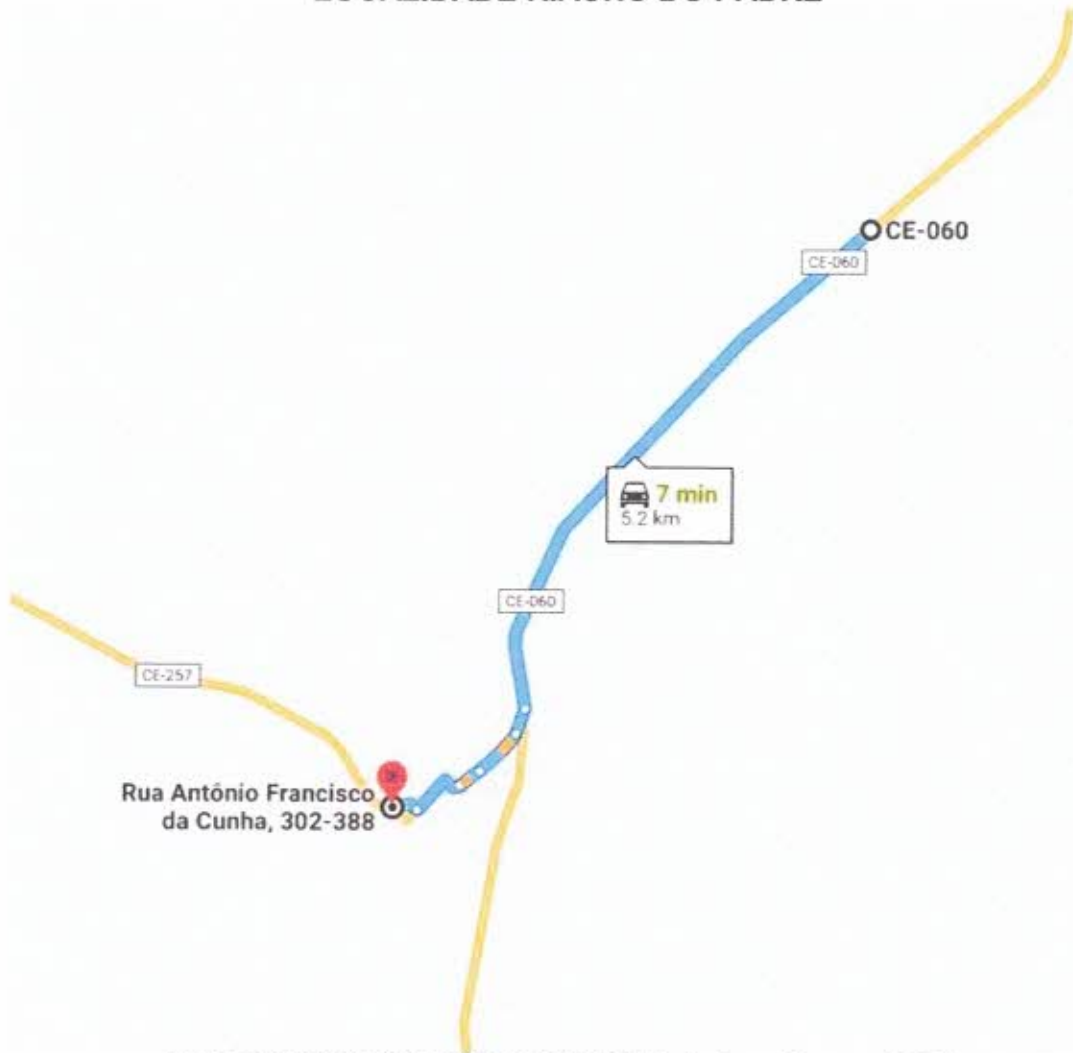


Imagem 71: SEDE/RIACHO DO PADRE. Fonte (google maps.2020)



LOCALIDADE CAJAZERAS



Imagem 72: SEDE/CAJAZEIRAS. Fonte (google maps.2020)



PREFEITURA MUNICIPAL DE CAPISTRANO

Secretaria de Obras e Serviços Públicos

LOCALIDADE BOQUEIRAO

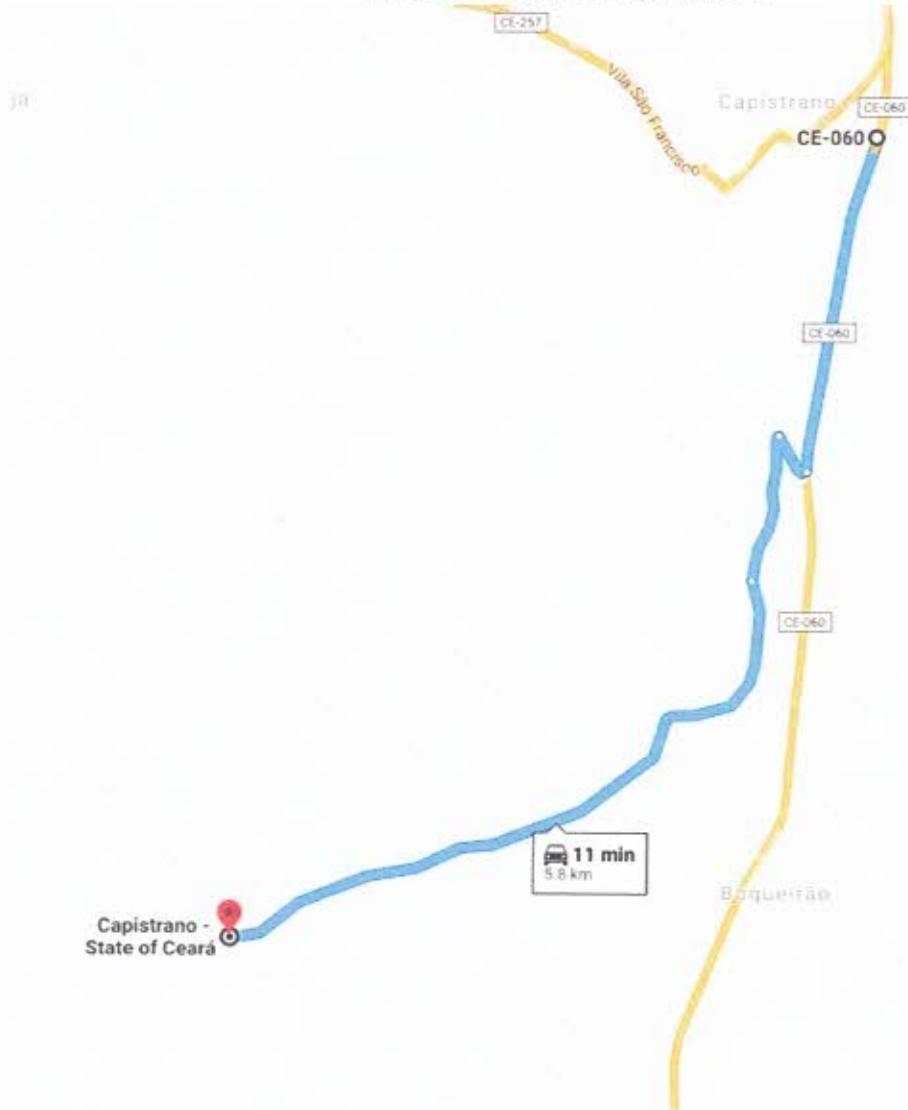


Imagem 73: SEDE/BOQUEIRAO. Fonte (google maps.2020)



SEDE CARQUEIJAS



Zero7mimc

Imagem 74: RUA 40. Fonte (google maps.2020)



Imagem 75: RUA 41. Fonte (google maps.2020)



PREFEITURA MUNICIPAL DE CAPISTRANO
Secretaria de Obras e Serviços Públicos

Top Burguer



@RF.com

Imagem 76: RUA 42. Fonte (google maps.2020)



@RF conceito



Imagem 77: RUA 43. Fonte (google maps.2020)



Imagem 78: RUA 44. Fonte (google maps.2020)



Imagem 79: RUA 45. Fonte (google maps.2020)



PREFEITURA MUNICIPAL DE CAPISTRANO
Secretaria de Obras e Serviços Públicos

SEDE/CARQUEIJAS



Imagem 80: SEDE/CARQUEIJAS. Fonte (google maps.2020)



PREFEITURA MUNICIPAL DE CAPISTRANO

Secretaria de Obras e Serviços Públicos

LOCALIDADE SITIO LAGOINHA



Imagem 81: RUA 46. Fonte (google maps.2020)



PREFEITURA MUNICIPAL DE CAPISTRANO
Secretaria de Obras e Serviços Públicos

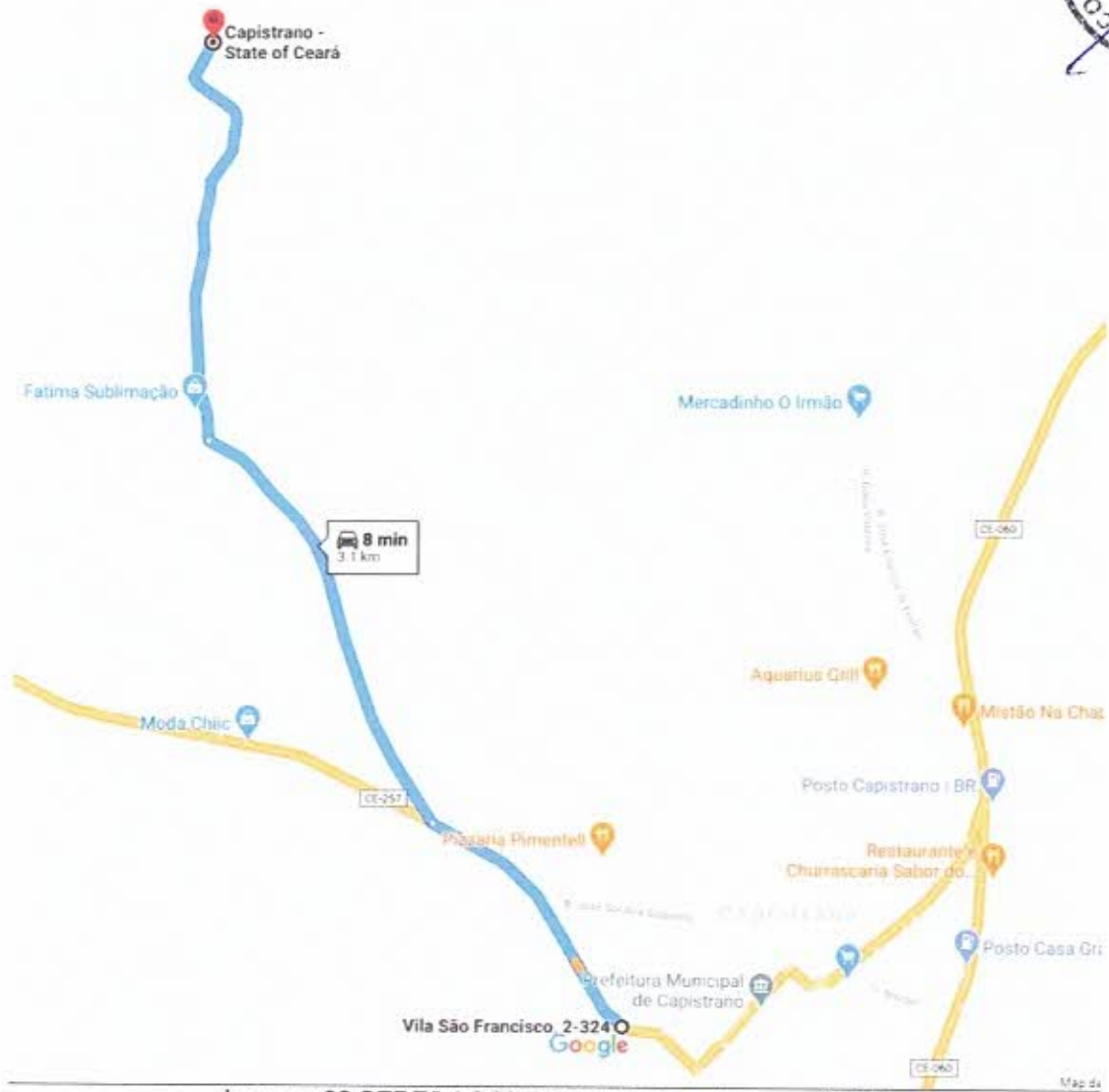


Imagem 82:SEDE/LAGOINHA. Fonte (google maps.2020)



PREFEITURA MUNICIPAL DE CAPISTRANO
Secretaria de Obras e Serviços Públicos

LOCALIDADE BELOS MONTES



Imagem 83: SEDE/BELOS MONTES. Fonte (google maps.2020)



LOCALIDADE MANGA

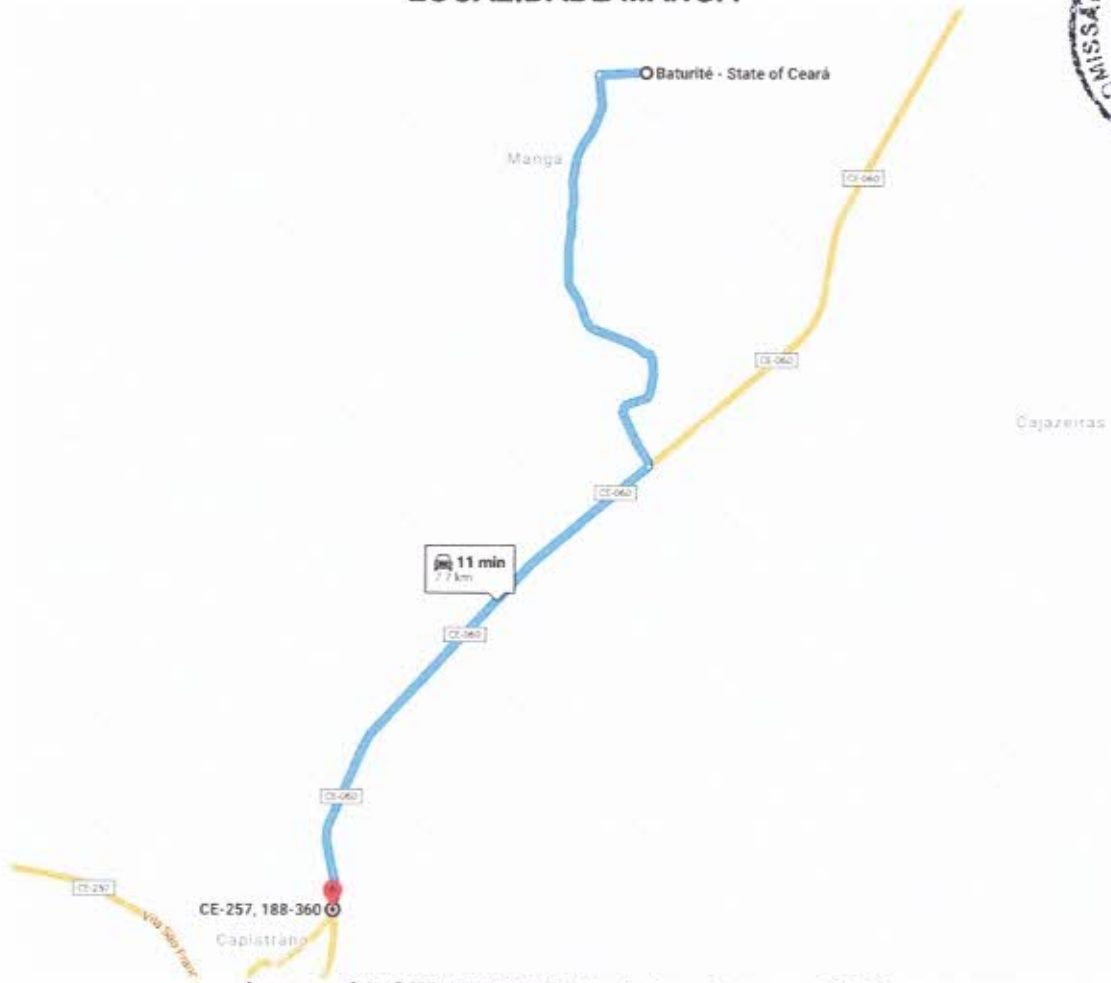


Imagem 84: SEDE/MANGA. Fonte (google maps.2020)



PREFEITURA MUNICIPAL DE CAPISTRANO
Secretaria de Obras e Serviços Públicos

LOCALIDADE CAJUAIS

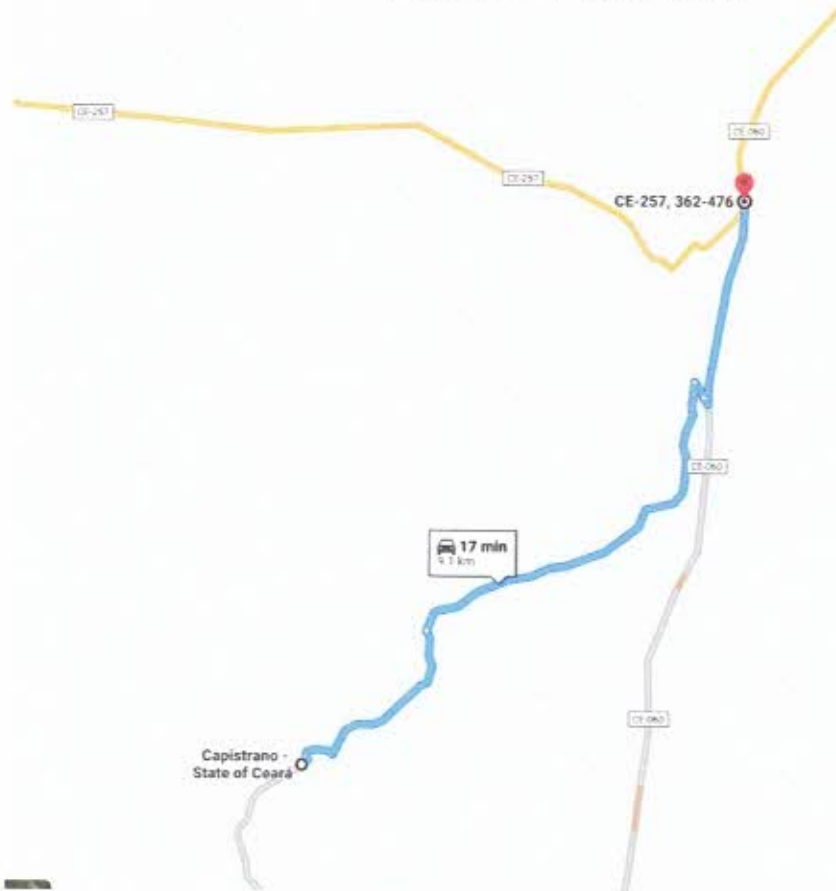


Imagem 85: SEDE/CAJUAIS. Fonte (google maps.2020)





LOCALIDADE SERRA DO VICENTE



Imagem 86: SEDE/SERRA DO VICENTE. Fonte (google maps.2020)



LOCALIDADE BANANEIRA

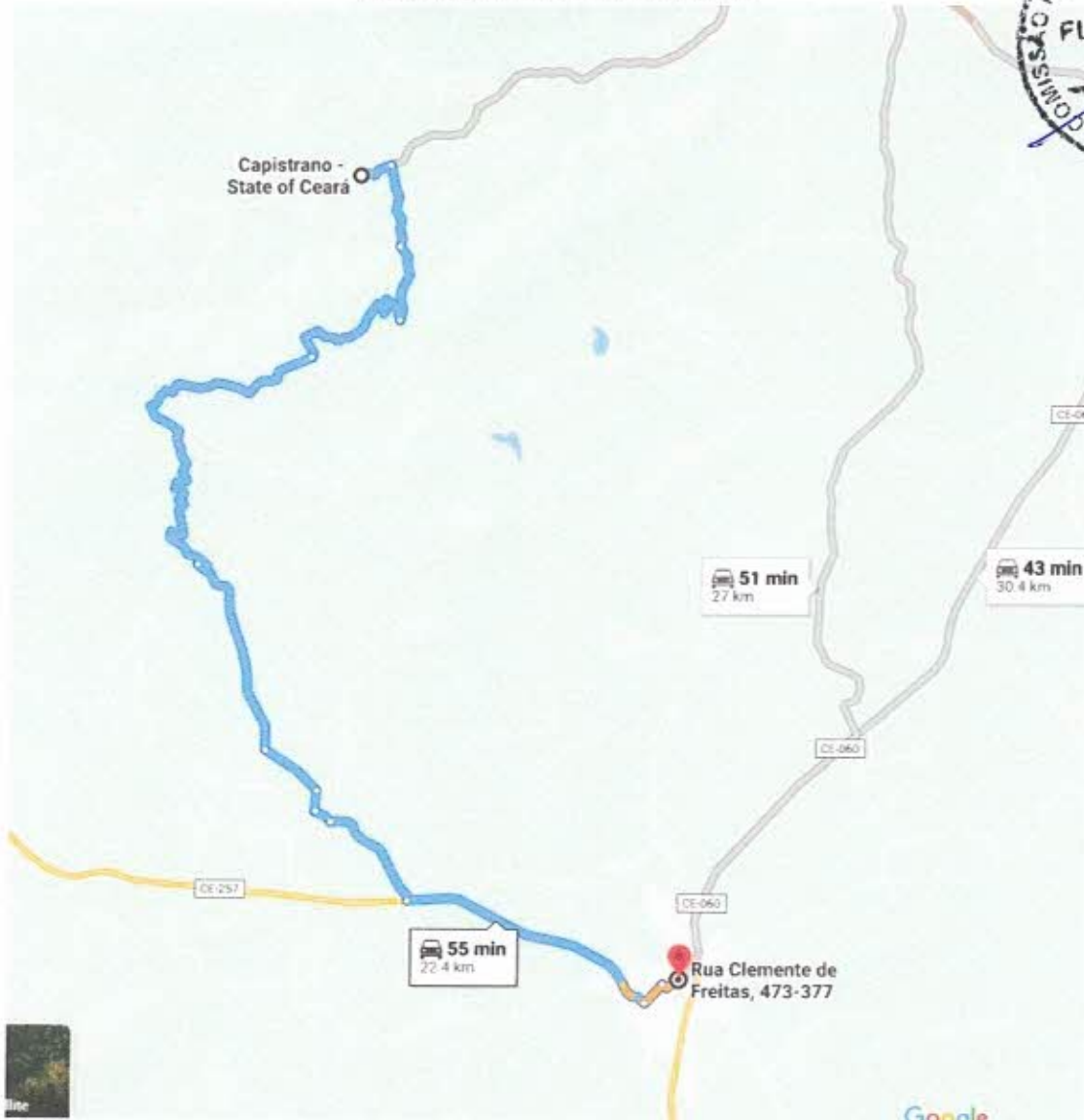


Imagem 87: SEDE/BANANEIRA. Fonte (google maps.2020)