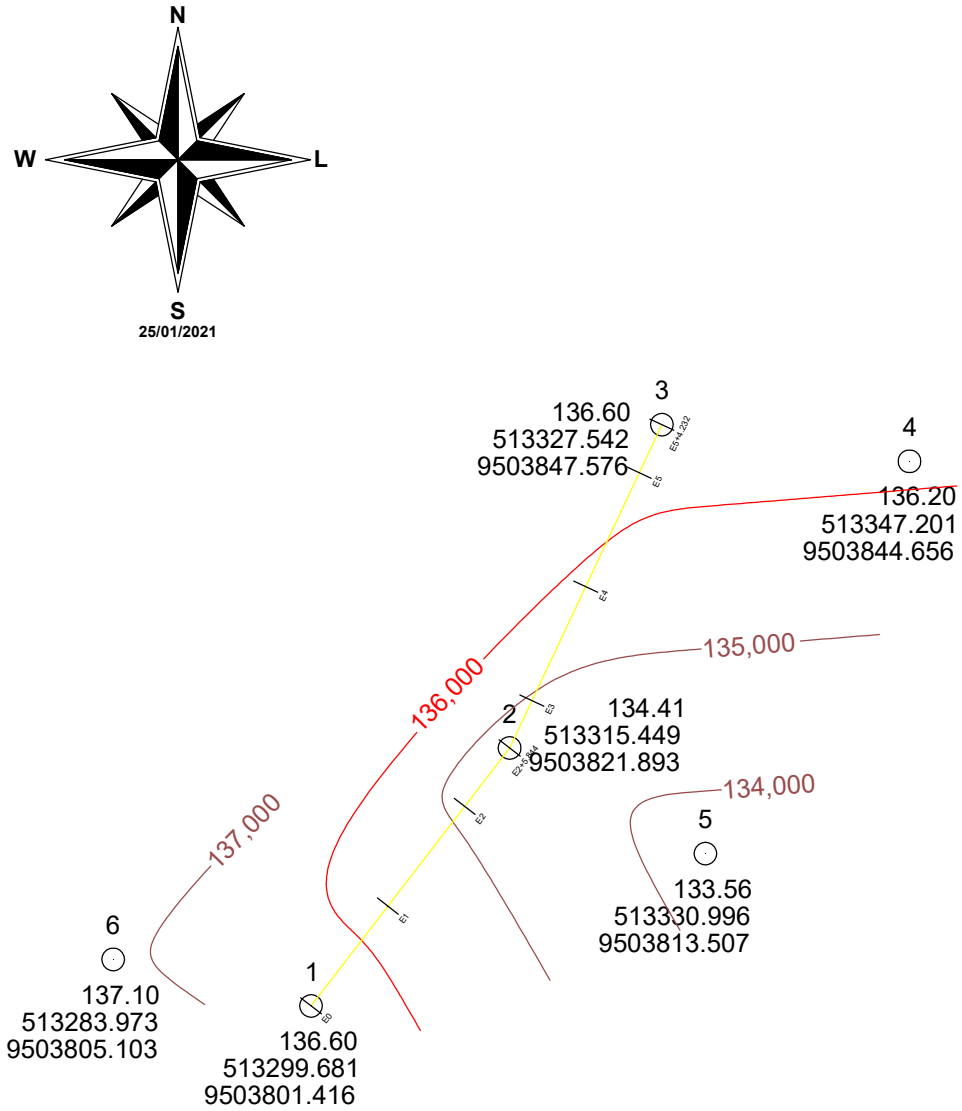

Perfil Longitudinal BARRAGEM 16

Área de corte: 0,000 m³
Área de aterro: 59,384 m³

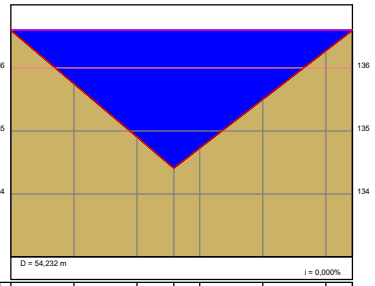

COTAS (m)	GREIDE	136,600	136,600	136,600	136,600	136,600	136,600	136,600	136,600
	TERRENO	136,600	135,753	134,905	134,410	134,731	135,502	136,274	136,600
CORTE	ATERRO	0,000	0,847	1,695	2,190	1,869	1,098	0,326	0,000
ESTACAS 10,00m		E0	E1	E2	E2+5,844	E3	E4	E5	E5+4,232
PROGRESS ESTACAS		**E0**	E1	E2	**E2+5,844**	E3	E4	E5	**E5+4,232**
PROGRESS COTAS		**136,600 m**	135,753 m	134,905 m	**134,410 m**	134,731 m	135,502 m	136,274 m	**136,600 m**

Escala Gráfica:

0 1,50 3 4,50 6 7,50 9 12 15 22,50 30

Convenções topográficas - NBR 13133

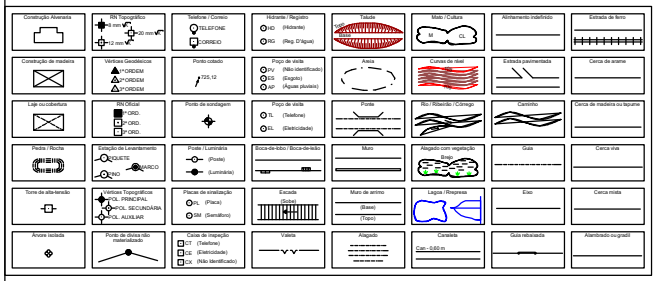

Título:

Levantamento Planialtimétrico Cadastral

Folha: 01

Objetivo:
Estudos e projetos Barragem 16

Município:
Capistrano

Proprietários:
Prefeitura Municipal de Capistrano

Imóvel:
Urbana

Escala:
1 / 300

Data:
25/01/2021

Situação:

Proprietários:

Proprietário do Imóvel

Resp. Técnico:

Responsável Técnico
CREA

Quadro de Áreas:

Aprovações:

A2 = (594 X 420)

Esse desenho foi elaborado utilizando uma versão original do sistema profissional para cálculos, Desenho e Projeto topográfico Mirian Lima CSPC