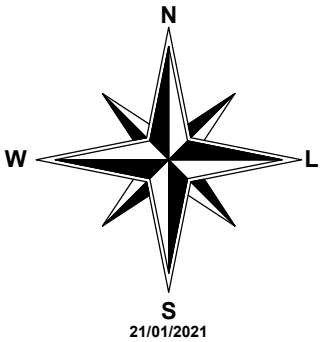

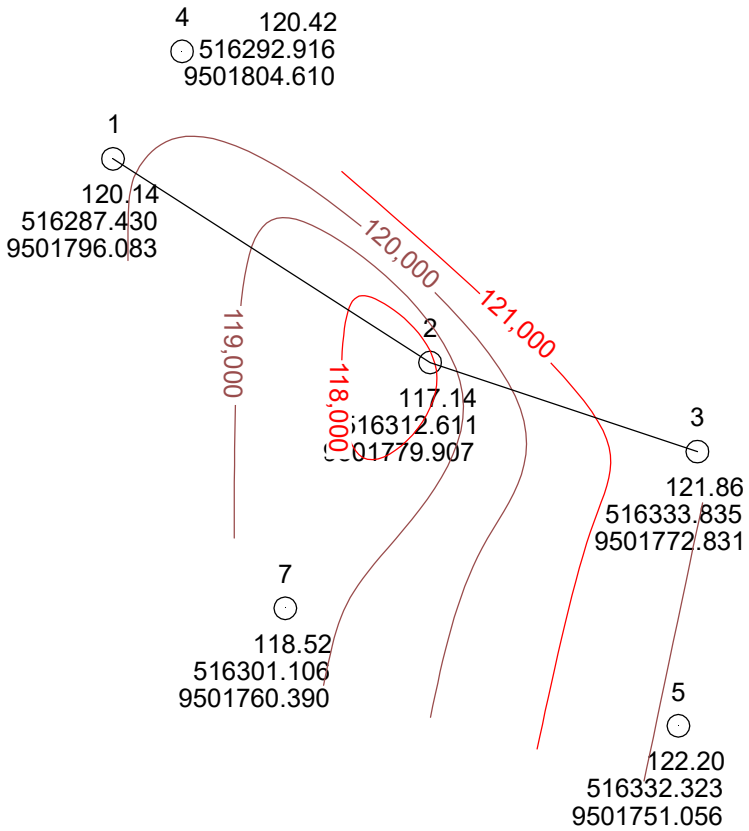

Perfil Longitudinal BARRAGEM 10

Área de corte: 0,000 m²
Área de aterro: 104,192 m²

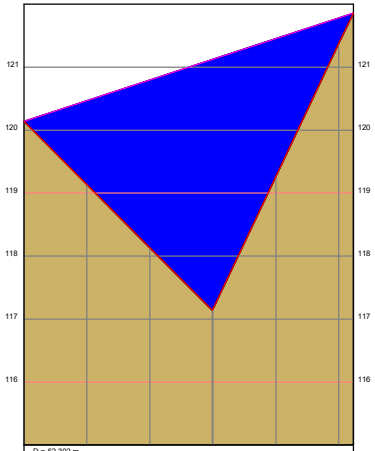

COTA ESQ. TERRENO	120,469	120,798	121,224	121,455	121,794	121,860
COTA DIR. TERRENO	119,138	118,135	117,160	119,265	121,374	121,860
CORTE ATERRO	1,331	2,662	3,928	2,191	0,410	0,000
ESTACAS L = 20,00m	E0	E1	E2	E2+10,29	E4	E5	E5+2,302
PROGRESSIVA PEDRAS	E0	E1	E2	E2+10,29	E4	E5	E5+2,302
PROGRESSIVA COTAS	120,140 m	119,138 m	118,135 m	117,160 m	119,265 m	121,374 m	121,860 m

Escala Gráfica:

0 1,50 3 4,50 6 7,50 9 12 15 22,50 30

Convenções topográficas - NBR 13133

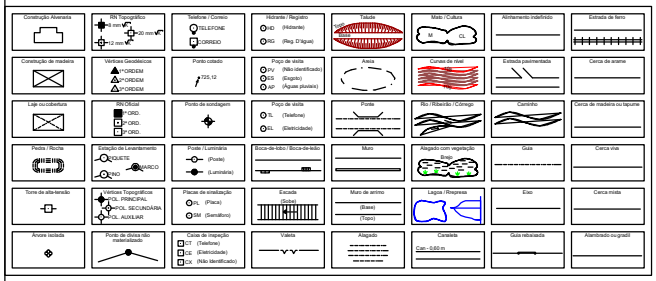

Título:
Levantamento Planialtimétrico Cadastral

Folha:
01

Objetivo:
Estudos e projetos Barragem 10

Município:
Capistrano

Proprietários:
Prefeitura Municipal De Capsitrano

Imóvel:
Rural

Escala:
1 / 300

Data:
21/01/2021

Situação:

Proprietários:

Proprietário do Imóvel

Resp. Técnico:

Responsável Técnico
CREA

Quadro de Áreas:

Aprovações:

A2 = (594 X 420)

Esse desenho foi elaborado utilizando uma versão original do sistema profissional ZWCAD. Para obtenção, Essencial e informações acesse www.zwcad.com.br