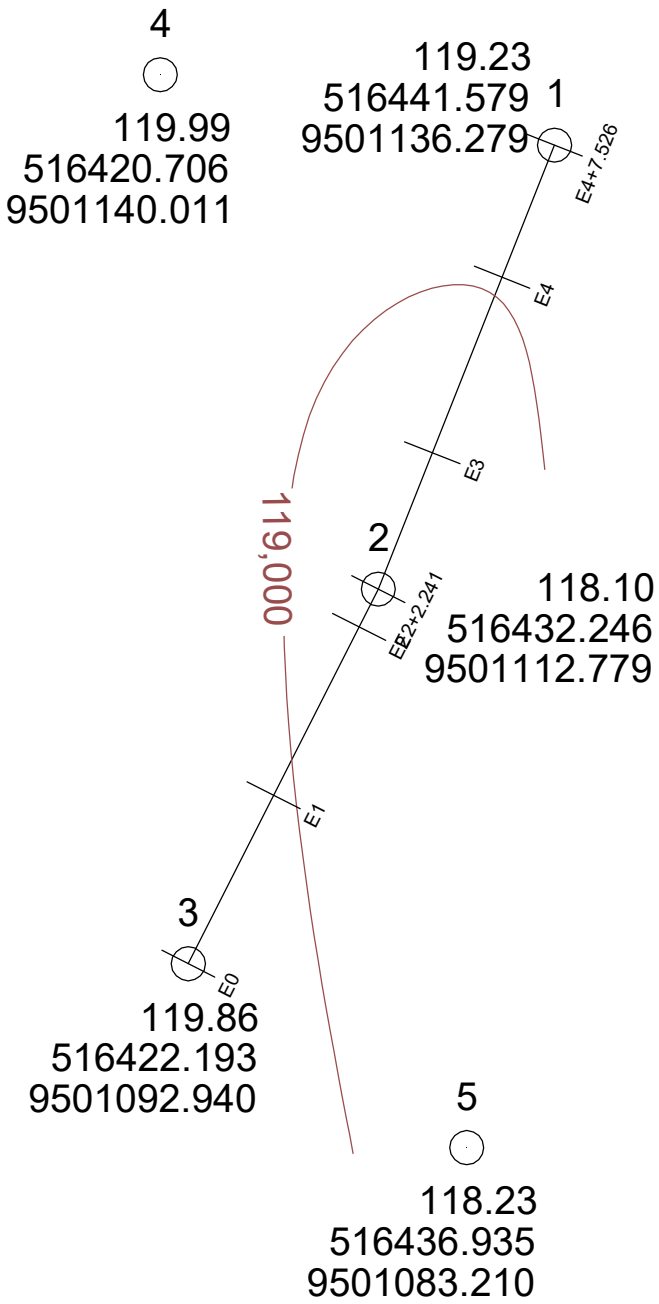

Perfil Longitudinal BARRAGEM 09

Área de corte: 0,000 m²
Área de aterro: 34,817 m²

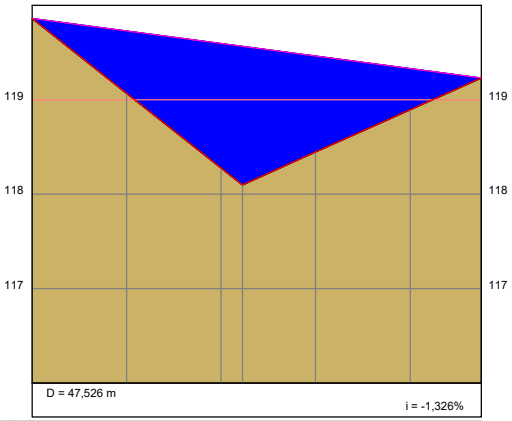

COTAS (m)		CORTE	ESTACAS	PROGRESS ESTACAS	PROGRESS COTAS
TERRENO	GREIDE	ATERRO	10,00m		
119,860	119,860	0,000	E0	**E0**	**119,860 m**
119,069	119,727	0,659	E1	E1	119,069 m
118,277	119,595	1,318	E2	E2	118,277 m
118,100	119,565	1,465	E2+2,241	**E2+2,241**	**118,100 m**
118,447	119,462	1,016	E3	E3	118,447 m
118,894	119,330	0,436	E4	E4	118,894 m
119,230	119,230	0,000	E4+7,526	**E4+7,526**	**119,230 m**

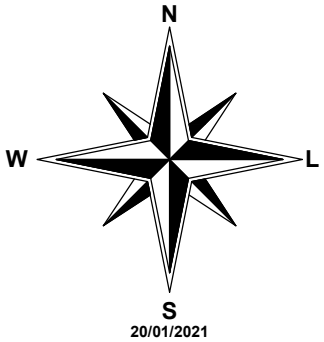

Escala Gráfica:

0 1 2 3 4 5 6 8 10 15 20

Convenções topográficas - NBR 13133

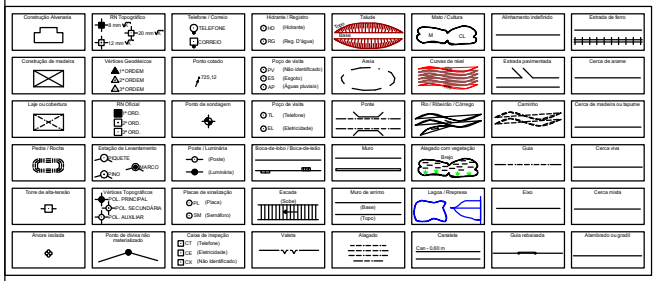

Título:
Levantamento Planialtimétrico Cadastral

Folha:
01

Objetivo:
Estudos e projetos Barragem 09

Município:
Capistrano

Proprietários:
Prefeitura municipal de Capistrano

Imóvel:
Rural

Escala:
1 / 200

Data:
20/01/2021

Situação:

Proprietários:

Proprietário do Imóvel

Resp. Técnico:

Responsável Técnico
CREA

Quadro de Áreas:

Aprovações:

Este desenho foi elaborado utilizando uma versão original do sistema profissional para cálculos, Desenho e Projeto topográfico Mídia Free CAPO

A2 = (594 X 420)