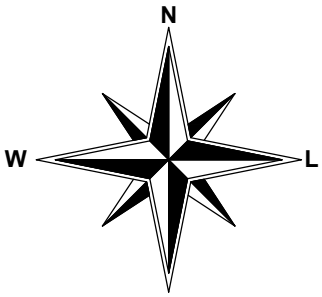


20/01/2021




## Perfil Longitudinal BARRAGEM 08

Área de corte: 0,000 m²
Área de aterro: 19,184 m²

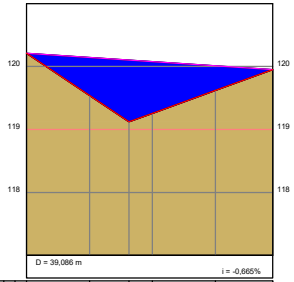


| | | | | | | |
|---|---|---|---|---|---|---|
| COTAS (m) TERRENO | 120,210 | 120,143 | 120,102 | 120,077 | 120,010 | 119,950 |
| COTAS (m) REFER. | 120,210 | 119,541 | 119,120 | 119,255 | 119,619 | 119,950 |
| CORTE | 0,000 | 0,603 | 0,982 | 0,822 | 0,391 | 0,000 |
| ATERRO | | | | | | |
| ESTACAS 10,00m | E0 | E1 | E1+6,281 | E2 | E3 | E3+0,086 |
| PROGRESS ESTACAS | **E0** | E1 | **E1+6,281** | E2 | E3 | **E3+0,086** |
| PROGRESS COTAS | **120,210 m** | 119,541 m | **119,120 m** | 119,255 m | 119,619 m | **119,950 m** |

Escala Gráfica:

0 1,50 3 4,50 6 7,50 9 12 15 22,50 30

## Convenções topográficas - NBR 13133

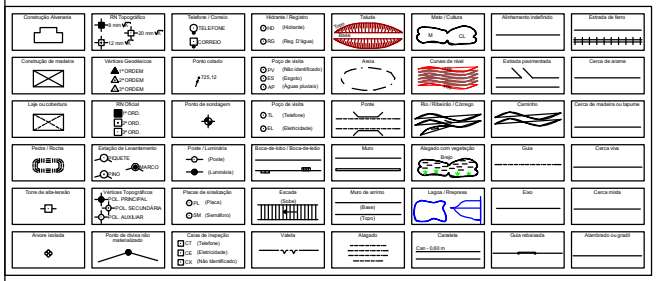


Título:
# Levantamento Planialtimétrico Cadastral

Folha:
01

Objetivo:
Estudos e projetos Barregem 08

Município:
Capistrano

Proprietários:
Prefeitura municipal de Capistrano

Imóvel:
Rural

Escala:
1 / 300

Data:
20/01/2021

Situação:

Proprietários:

Proprietário do Imóvel

Resp. Técnico:

Responsável Técnico
CREA

Quadro de Áreas:

Aprovações:

A2 = ( 594 X 420 )

Esse desenho foi elaborado utilizando uma versão própria do sistema profissional para cálculos, Desenho e Projetos Topográficos Mirian Lima CAPO