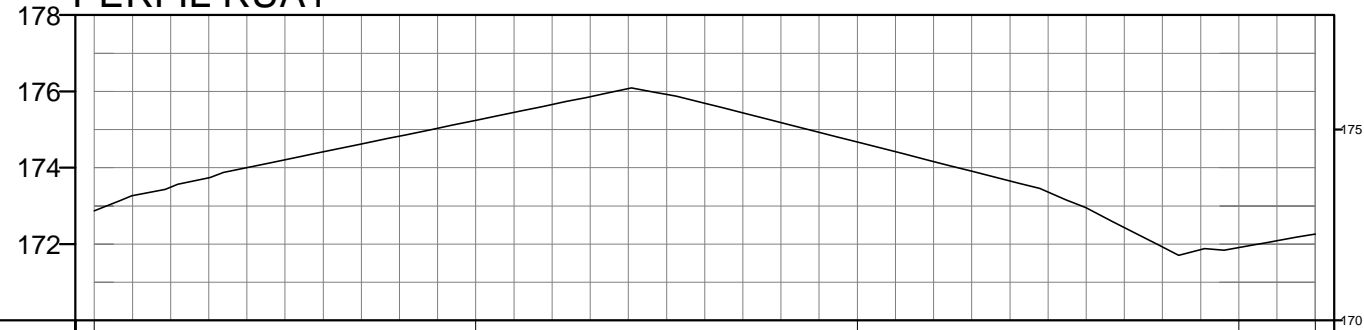
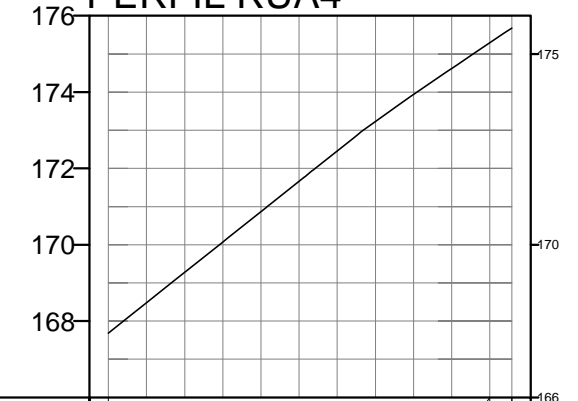


PERFIL RUA1



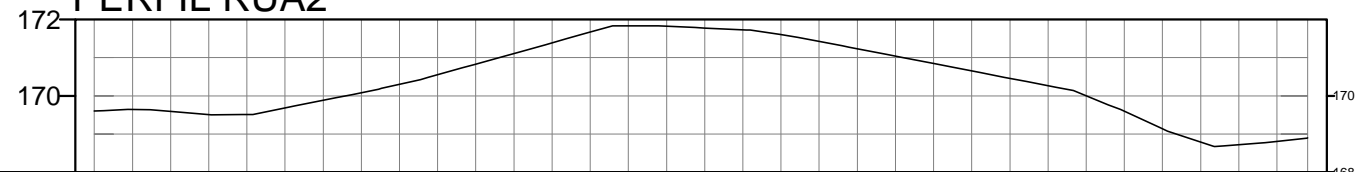
COTAS TERRENO/PROJETO	172,87 172,87A	175,24 175,242	174,67 174,672	171,91 171,909	172,28 172,259
ESTAQUEAMENTO	0	5	10	15	16
QUILOMETRAGEM					
PLANIMETRIA	TANGENTE L=150,346		TANGENTE L=149,830		TANGENTE L=9,839

PERFIL RUA4



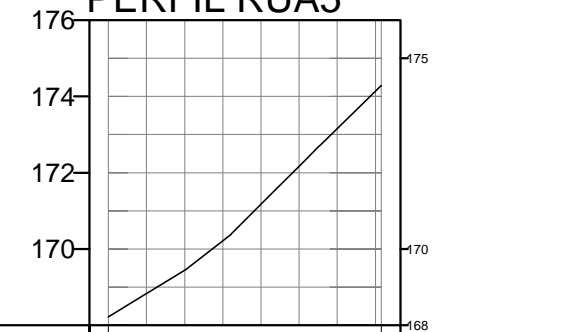
COTAS TERRENO/PROJETO	167,68 167,683	175,29 175,293	175,68 175,680
ESTAQUEAMENTO	0	5	5
QUILOMETRAGEM			
PLANIMETRIA	TANGENTE L=41,420	TANGENTE L=10,003	TANGENTE L=44,289

PERFIL RUA2



COTAS TERRENO/PROJETO	169,60 169,599	170,83 170,831	171,23 171,233	168,72 168,718	168,90 168,895
ESTAQUEAMENTO	0	5	10	15	15
QUILOMETRAGEM					
PLANIMETRIA	TANGENTE L=149,875		TANGENTE L=148,650		TANGENTE L=9,513

PERFIL RUA5



COTAS TERRENO/PROJETO	168,23 168,225	174,28 174,283
ESTAQUEAMENTO	0	3
QUILOMETRAGEM		
PLANIMETRIA	TANGENTE L=10,945	TANGENTE L=39,956

PERFIL RUA3



COTAS TERRENO/PROJETO	168,01 168,011	170,60 170,595	172,87 172,874
ESTAQUEAMENTO	0	5	7
QUILOMETRAGEM			
PLANIMETRIA	TANGENTE L=68,268	TANGENTE L=10,003	TANGENTE L=58,751

PREFEITURA MUNICIPAL DE CAPISTRANO

ASSUNTO	PAVIMENTAÇÃO EM PEDRA TOSCA	
LOCAL	CONJUNTO VIDELIANA - RUAS 1, 2, 3, 4, 5	ÁREA PAVIMENTAÇÃO 9.083,58 m ²
CONTEUDO DA PRANCHA	PLANTA PERFIL LONGITUDINAL	ESCALA SEM
ENG. CIVIL	CREA -	DATA MARÇO/2014
		PRANCHA N. 02