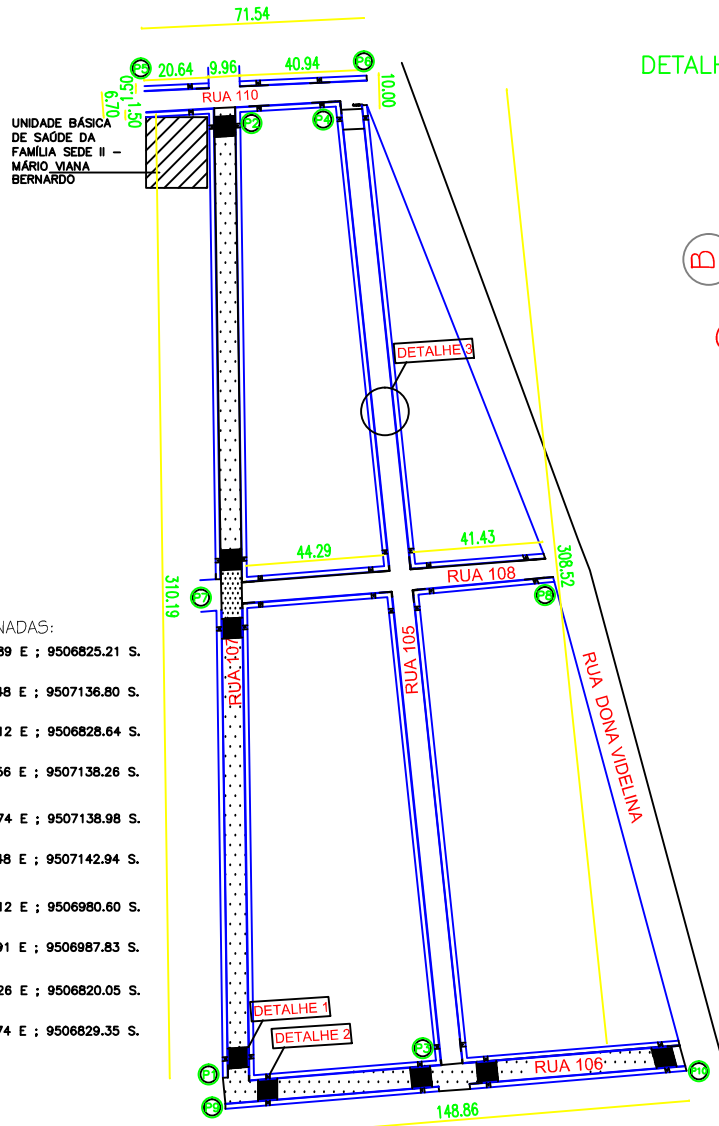


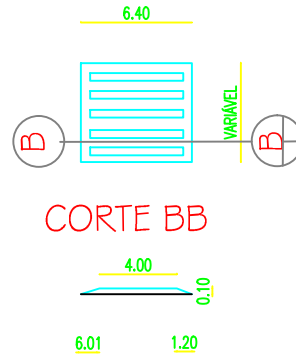
PRODUCED BY AN AUTODESK EDUCATIONAL PRODUCT



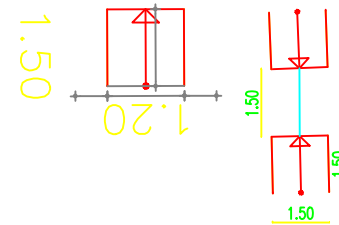
COORDENADAS:

- ① 511259.89 E ; 9506825.21 S.
- ② 511254.48 E ; 9507136.80 S.
- ③ 511327.12 E ; 9506828.64 S.
- ④ 511296.56 E ; 9507138.26 S.
- ⑤ 511227.74 E ; 9507138.98 S.
- ⑥ 511296.48 E ; 9507142.94 S.
- ⑦ 511252.12 E ; 9506980.60 S.
- ⑧ 511358.91 E ; 9506987.83 S.
- ⑨ 511256.26 E ; 9506820.05 S.
- ⑩ 511397.74 E ; 9506829.35 S.

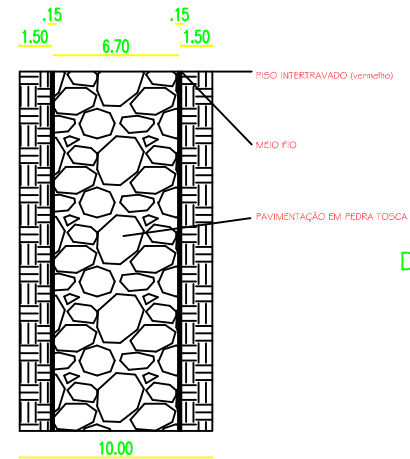
DETALHE 1. FAIXAS ELEVADAS



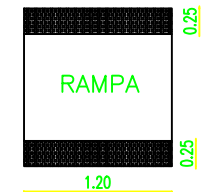
DET. 2. RAMPAS DE ACESSO MODELO 1. MODELO 2.



DET. 3. PAVIMENTO



DET. 4. PODOTÁTIL



RUAS

- RUA 107: 3101,90
- RUA 105: 3085,52
- RUA 110: 715,40
- RUA 108: 857,20
- RUA 106: 1488,60
- TOTAL: 9248,30

LEGENDA

- CURVA DE NÍVEL
- RUA NÃO PAVIMENTADA

PREFEITURA MUNICIPAL DE CAPISTRANO

ASSUNTO	PAVIMENTAÇÃO EM PEDRA TOSCA		
LOCAL	CONJUNTO VIDELINA - RUAS 106 E 107	ÁREA PAVIMENTAÇÃO	4.590,50 m ²
CONTEÚDO DA PRANCHA	PROJETO ARQUITETÔNICO	ESCALA	1 1.500
ENG. CIVIL	CREA -	DATA	MARÇO/2015
		PRANCHA N.	02/04

PRODUCED BY AN AUTODESK EDUCATIONAL PRODUCT