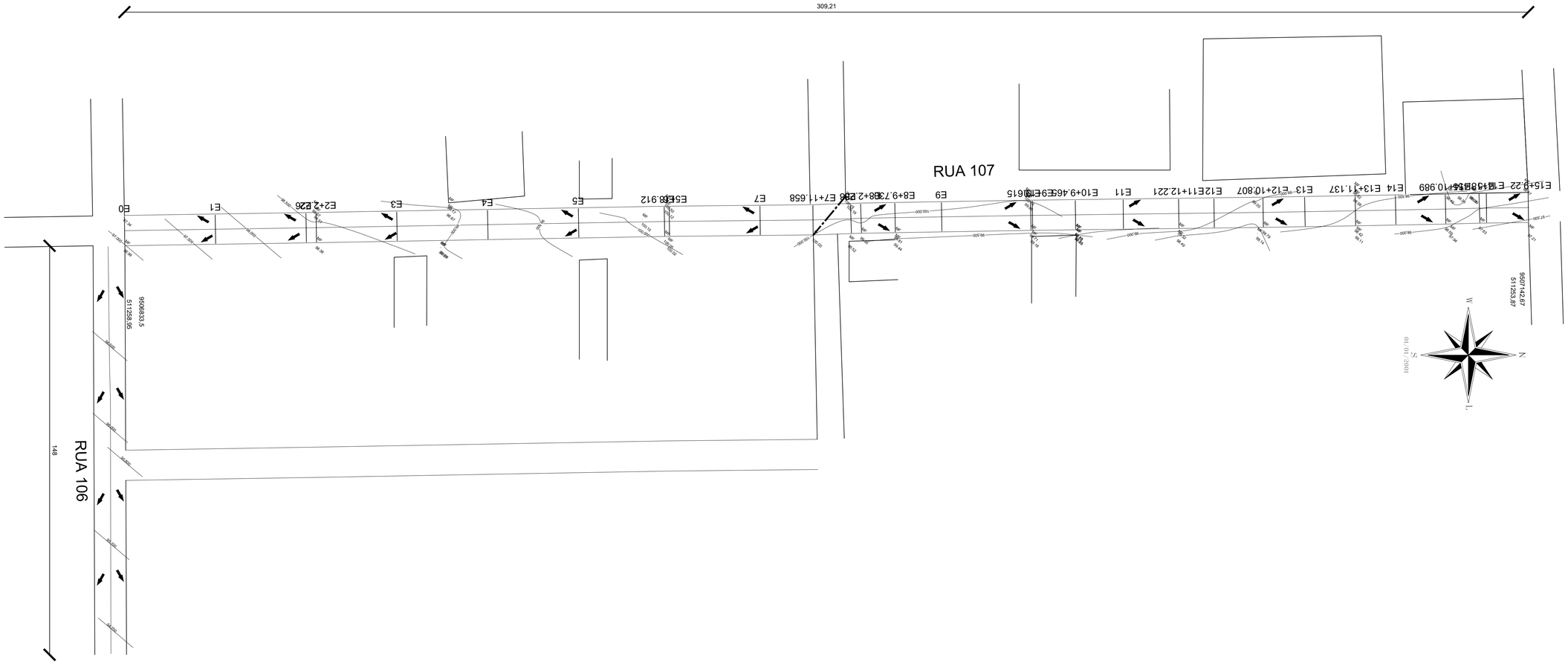


Planta de situação das ruas

Perfil Longitudinal RUA 107

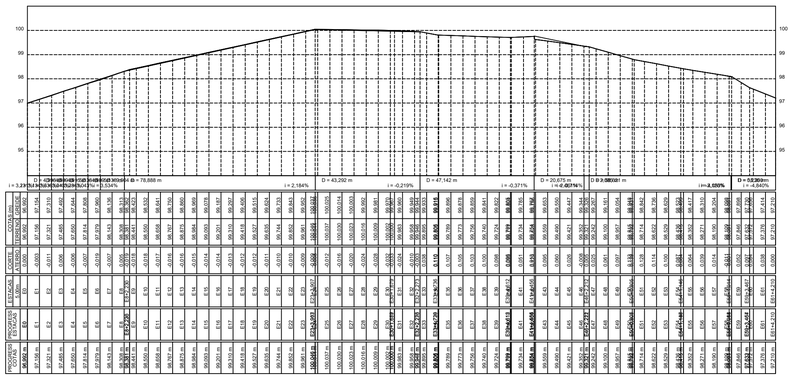


Escala Gráfica:




## Convenções topográficas - NBR 13133

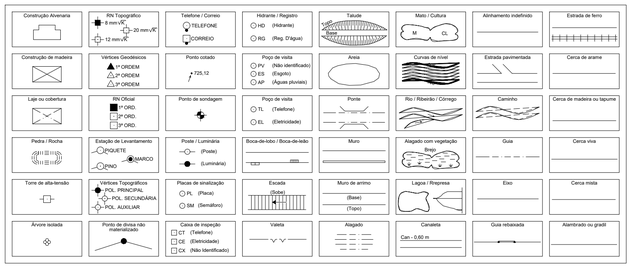


# PREFEITURA MUNICIPAL DE CAPISTRANO

RESPONSÁVEL PELO PROJETO:
GUSTAVO WILKER FARIAS CALACA RODRIGUES / CREA-CE: 340546

ASSUNTO:
LEVANTAMENTO PLANOALTIMÉTRICO RUA 107 / PLANTA DE SITUAÇÃO DAS RUAS 106 E 107

PROJETO:
PLANTA BAIXA - RUAS 106 E 107

PRANCHA:
2/2

ENDEREÇO:
CENTRO

DATA:
NOVEMBRO/2019

CIDADE:
CAPISTRANO - CEARÁ

ESCALA:
1 250